



LIBRO DE RUTA

FACYL
FEDERACION DE AUTOMOVILISMO DE CASTILLA Y LEON



**26 y 27 de Junio
2026**

La Robla

XXVII RALLYE DE LEÓN – Itinerario - Horario

VIERNES 26 JUNIO

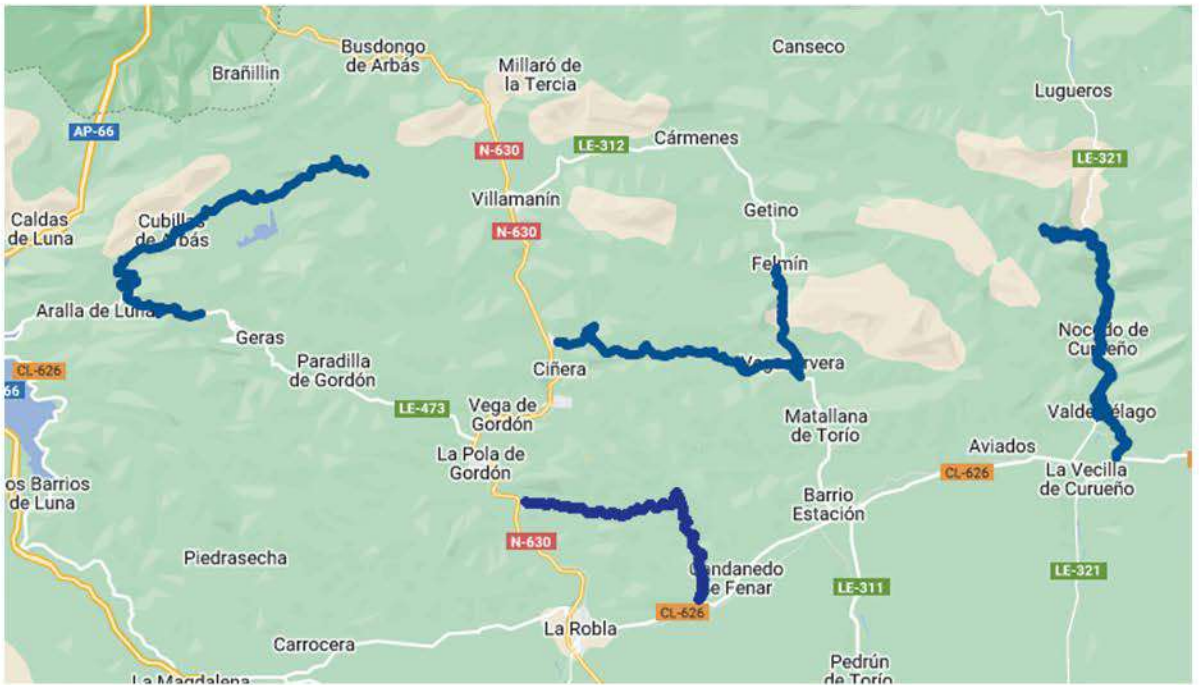
Sector	CH TC	Descripción	Km. TC's	Km. Enlace	Km. Totales	Tiempo	Km/h	Hora 1ª	Sección
0	CH 0	La Robla / Inicio rallye						22:00	0
	CH 1A	Parque Cerrado		1,50	1,50	00:30	3,00	22:30	

SABADO 27 JUNIO

1	CH 0	La Robla / Inicio rallye						08:30	1
	CH 1A	La Robla / Entrada Asistencia		0,30	0,30	00:06	3,00	08:36	
2	CH 1B	Zona Asistencias La Robla	(27,87)	(51,43)	(79,30)	00:10			2
		La Robla / Salida Asistencia / Repostaje						08:46	
	CH 2	ZR 1 – Kms. Hasta próximo repostaje	(27,87)	(51,43)	(79,30)				
	CH 2	Rabanal de Fenar		5,93	5,93	00:20	17,79	09:06	
3	TC 1	La Robla -Llombera 1	10,40					09:09	3
	CH 3	Poladura de la Tercia		21,20	27,13	00:37	43,99	09:46	
4	TC2	Aralla 1	17,47					09:49	3
	CH 4A	La Robla / Entrada Reagrupamiento		24,30	41,77	00:51	49,14	10:40	
5	CH 4B	Reagrupamiento La Robla				00:20			3
		Zona Asistencias La Robla	(27,87)	(51,43)	(79,30)	00:10			
	CH 4C	La Robla / Salida Asistencia / Repostaje						11:20	
	CH 5	ZR 2 – Kms. Hasta próximo repostaje	(27,87)	(51,43)	(79,30)				
	CH 5	Rabanal de Fenar		5,93	5,93	00:20	17,79	11:40	
6	TC3	La Robla -Llombera 2	10,40					11:43	3
	CH 6	Poladura de la Tercia		21,20	27,13	00:37	43,99	12:20	
7	TC4	Aralla 2	17,47					12:23	3
	CH 7A	La Robla / Entrada Reagrupamiento		24,30	41,77	00:51	49,14	13:14	
8	CH 7B	Reagrupamiento La Robla				00:20			4
		Zona Asistencias La Robla	(28,23)	(55,87)	(84,10)	01:40			
	CH 7C	La Robla / Salida Asistencia / Repostaje						15:14	
	CH 8A	ZR 3 – Kms. Hasta próximo repostaje	(28,23)	(55,87)	(84,10)				
	CH 8A	Otero de Curueño		23,37	23,37	00:31	45,00	15:45	
9	TC 5	Valdeteja 1	12,16					15:48	4
	CH 9	Felmin		16,80	28,96	00:35	49,00	16:23	
10	TC6	Vegacervera 1	16,07					16:26	4
	CH 10A	La Robla / Entrada Reagrupamiento		15,70	31,77	00:39	48,50	17:05	
11	CH 10B	Reagrupamiento La Robla				00:20			5
		Zona Asistencias La Robla	(28,23)	(55,87)	(84,10)	00:20			
	CH 10C	La Robla / Salida Asistencia / Repostaje						17:45	
	CH 11	ZR 4 – Kms. Hasta próximo repostaje	(28,23)	(55,87)	(84,10)				
	CH 11	Otero de Curueño		23,37	23,37	00:31	45,00	18:16	
12	TC 7	Valdeteja 2	12,16					18:19	4
	CH 12	Felmin		16,80	28,96	00:35	49,00	18:54	
13	TC8	Vegacervera 2	16,07					18:57	4
	CH 13A	La Robla / Entrada Asistencia		15,70	31,77	00:39	48,50	19:36	
14	CH 13B	Zona Asistencias La Robla		(00,34)	(00,34)	00:10			4
		La Robla / Salida Asistencia / Repostaje						19:46	
	CH 14	La Robla / Fin de Rallye		0,34	0,34	00:06	3,00	19:52	

TOTALES RALLYE	Kms. Crono: 112,200	Kms. Enlace: 214,600	Kms. Totales: 326,800	Duración: 11h22'
-----------------------	----------------------------	-----------------------------	------------------------------	-------------------------

MAPA GENERAL



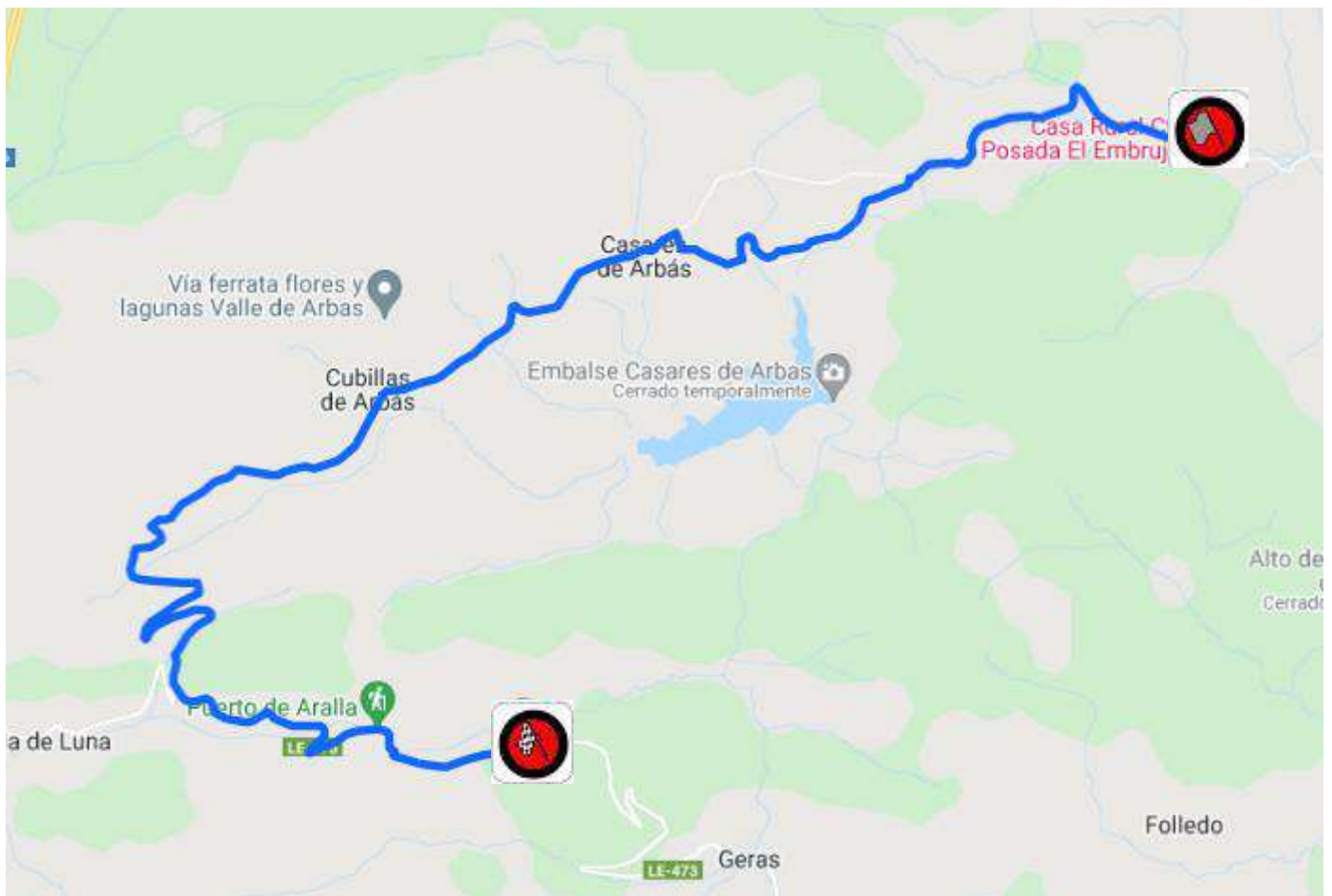
XXVI Rallye de León

TRAMO CRONOMETRADO 1 – 3. LA ROBLA - LLOMBERA



XXVII Rallye de León

TRAMO CRONOMETRADO 2 – 4. ARALLA



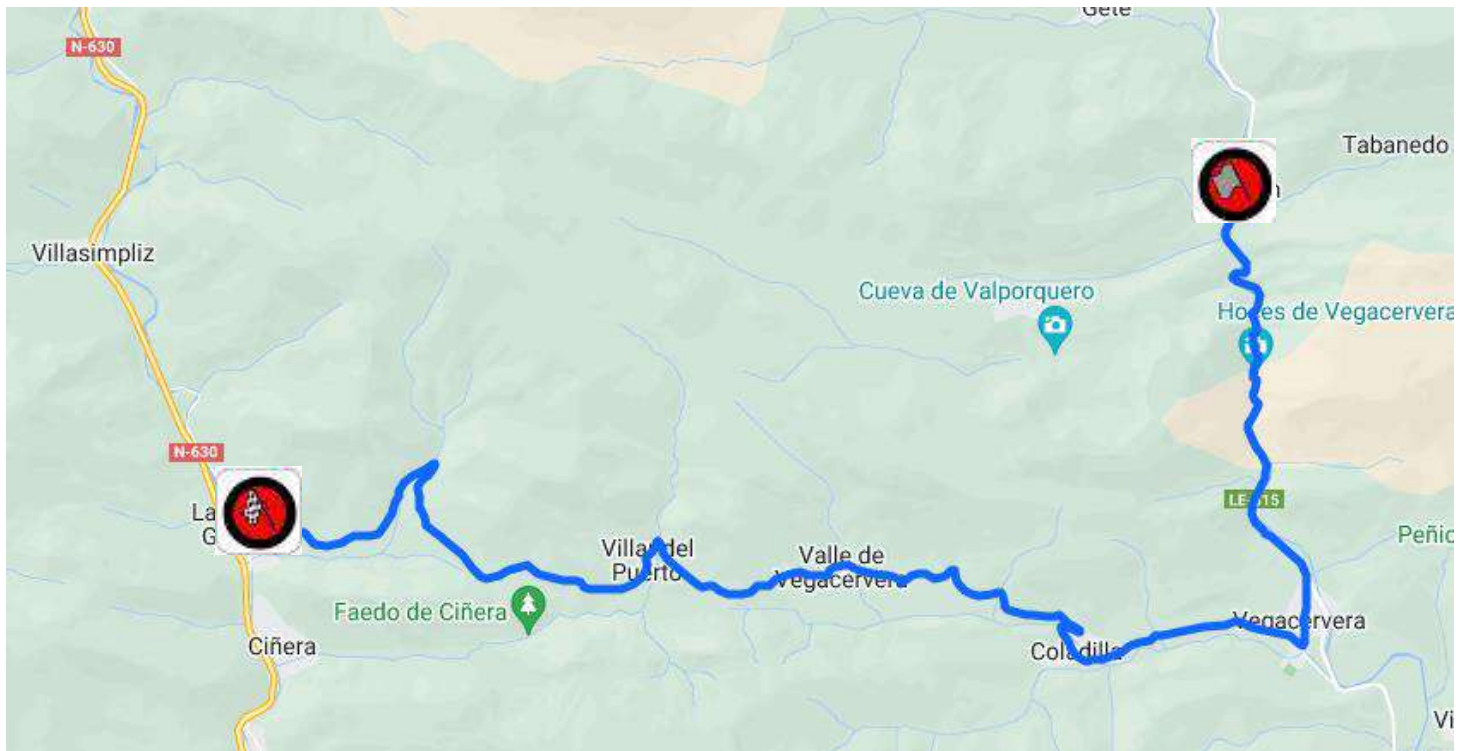
XXVII Rallye de León

TRAMO CRONOMETRADO 5 – 7. VALDETEJA




XXVII Rallye de León

TRAMO CRONOMETRADO 6 – 8. VEGACERVERA



XXVI RALLYE DE LEÓN

SALIDA RALLYE
Pza. de la
Constitución
LA ROBLA



ENTRADA ASISTENCIA
I.E.S. Ramiro II
LA ROBLA

SECCION **1** SECTOR **1**
C.H. **0** aC.H. **1A**

Km. **00,30**

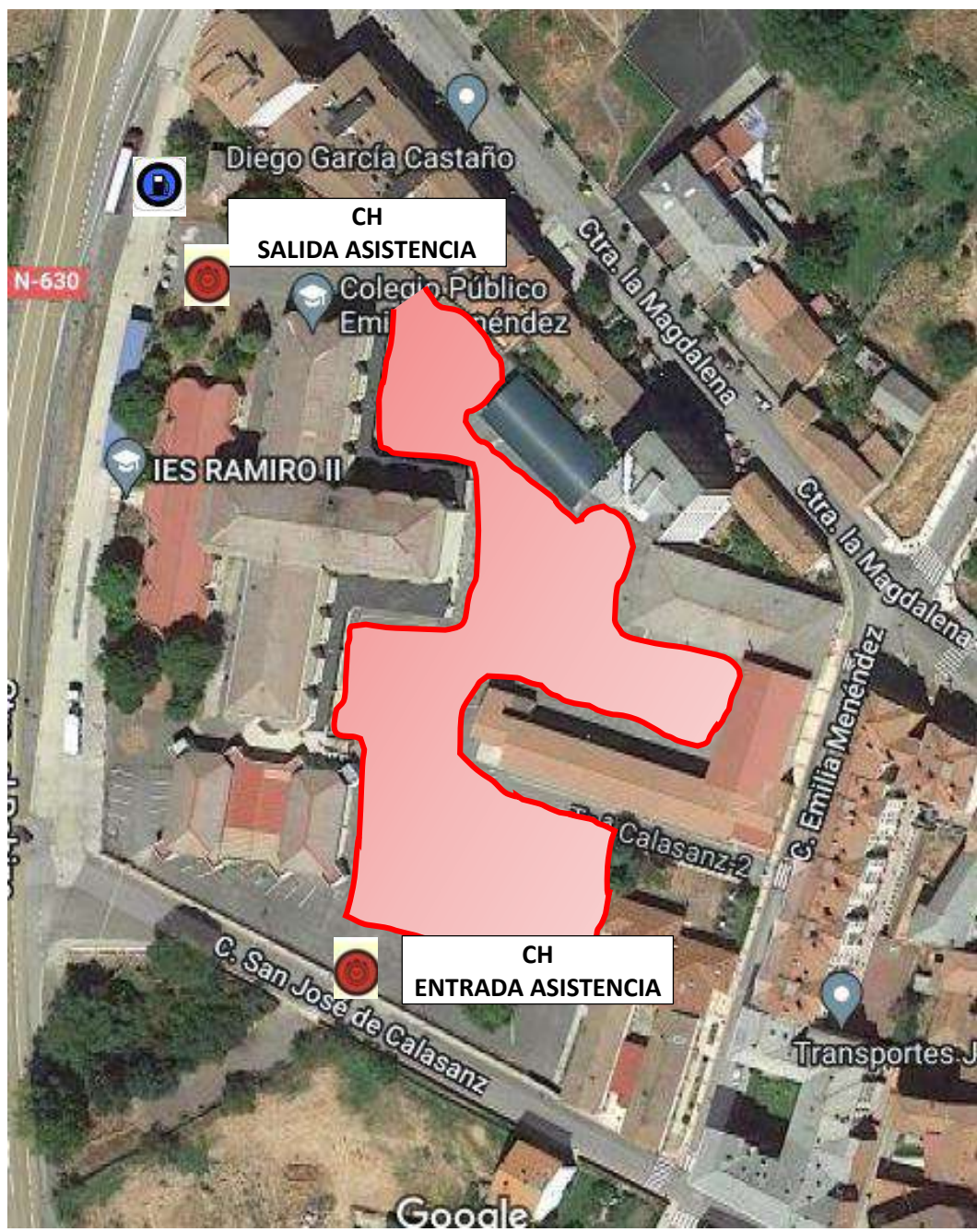
Tiempo **00:06**

Media **3** Km/h

DISTANCIA		DIRECCION	INFORMACIONES	Km. Regres.
TOTAL	PARCIAL			
00,00	00,00	<p>1</p>	Tras tomar la SALIDA continuar recto	00,30
00,07	00,07	<p>2</p>	Girar a la izquierda por C/ Emilia Menéndez	00,23
00,20	00,13	<p>3</p>	Girar a la derecha por C/ San José de Calasanz	00,10
00,28	00,08	<p>4</p>	En paso de cebra, girar a la derecha hacia acceso a I.E.S. Ramiro II	00,02
28,80	00,27	<p>5</p>	CH 1A Entrada ASISTENCIA	00,00

XXVI RALLYE DE LEÓN				SECCION 1	SECTOR 2	Km.	-
ENTRADA ASISTENCIA I.E.S. Ramiro II LA ROBLA		➔	SALIDA ASISTENCIA I.E.S. Ramiro II LA ROBLA		C.H.	1A a C.H. 1B	
DISTANCIA			DIRECCION		INFORMACIONES		Km. Regres.
TOTAL	PARCIAL					Media	- Km/h
						Tiempo	10'

ASISTENCIA I.E.S. RAMIRO II



ZONA DE ASISTENCIA

XXV RALLYE DE LEÓN

SALIDA ASISTENCIA
I.E.S. Ramiro II
LA ROBLA



TC 1
LA ROBLA - LLOMBERA

SECCION **1** SECTOR **2**

Km. **05,93**

C.H. **1B** aC.H. **2**


Tiempo **00:12**

Media **29,65** Km/h

DISTANCIA		DIRECCION	INFORMACIONES	Km. Regres.
TOTAL	PARCIAL			
00,00	00,00	<p>1</p>	<p>En salida de la Asistencia, girar a la derecha,</p>	05,93
00,01	00,01	<p>2</p>	<p>REPOSTAJE</p>	05,92
00,03	00,02	<p>3</p>	<p>Continuar por la derecha, hacia Carretera de la Magdalena</p>	05,90
00,27	00,24	<p>4</p>	<p>Continuar recto por Carretera de la Magdalena</p>	05,66
00,33	00,06	<p>5</p>	<p>Girar a la izquierda por C/ La Milana</p> <p>¡¡¡Atención!!! Siguiete giro en 50 m.</p>	05,60

XXV RALLYE DE LEÓN

SALIDA ASISTENCIA
I.E.S. Ramiro II
LA ROBLA



TC 1
LA ROBLA - LLOMBERA

SECCION **1** SECTOR **2**

C.H. **1B** aC.H. **2**

Km. **05,93**


Tiempo **00:12**

Media **29,65** Km/h

DISTANCIA		DIRECCION	INFORMACIONES	Km. Regres.
TOTAL	PARCIAL			
00,38	00,05		Girar a la derecha, hacia C/ La Golmera	05,55
00,47	00,09		Girar a la derecha, hacia C/ Mayor	05,46
00,55	00,08		Continuar recto por Avda. Ramón y Cajal	05,38
01,10	00,55		En STOP girar a la izquierda por CL-626, hacia Cueva de Valporquero... / San Isidro...	04,83
01,50	00,40		Continuar recto por CL-626 ¡¡¡No Lorenzana!!!	04,43

XXV RALLYE DE LEÓN

SALIDA
ASISTENCIA
I.E.S. Ramiro II
LA ROBLA



TC 1
LA ROBLA - LLOMBERA

SECCION **1** SECTOR **2**

C.H. **1B** aC.H. **2**

Km. **05,93**


Tiempo **00:12**

Media **29,65** Km/h

DISTANCIA		DIRECCION	INFORMACIONES	Km. Regres.
TOTAL	PARCIAL			
01,72	00,22	<p>11</p>	<p>Continuar recto por CL-626</p> <p>¡¡¡No B° Las Eras!!!</p>	04,21
02,17	00,45	<p>12</p>	<p>En rotonda continuar recto por CL-626</p>	03,76
04,37	02,20	<p>13</p>	<p>BRUGOS DE FENAR</p>	01,56
05,12	00,75	<p>14</p>	<p>BRUGOS DE FENAR</p>	00,81
05,47	00,35	<p>15</p>	<p>RABANAL DE FENAR</p>	00,46

XXV RALLYE DE LEÓN

SALIDA ASISTENCIA
I.E.S. Ramiro II
LA ROBLA



TC 1
LA ROBLA - LLOMBERA

SECCION **1** SECTOR **2**

Km. **05,93**

C.H. **1B** aC.H. **2**


Tiempo **00:12**

Media **29,65** Km/h

DISTANCIA		DIRECCION	INFORMACIONES	Km. Regres.
TOTAL	PARCIAL			
05,82	00,35	<p>16</p>	Girar a la izquierda hacia interior población	00,11
05,89	00,07	<p>17</p>	Continuar por la derecha por C/ Santa Justa	00,04
05,93	00,04	<p>18</p>	<p>CH 2 Previo a TC 1</p> <p>42°48'36.2"N 5°34'33.5"W 42.810051, -5.575984</p>	00,00



LA ROBLA - LLOMBERA




Salida Tramo: En comienzo camino derecha

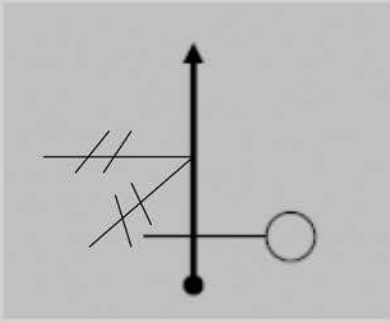

42°48'38.8"N 5°34'30.9"W
42.810787, -5.575249



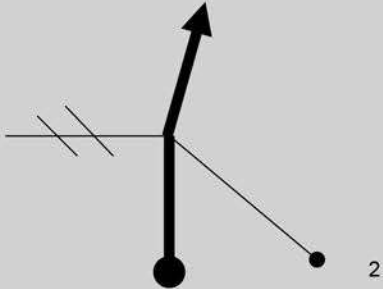

Meta Tramo:

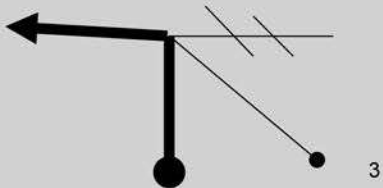

XXV RALLYE DE LEÓN

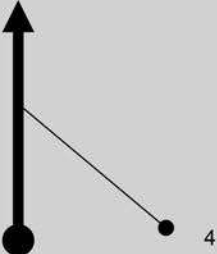

TC 1 LA ROBLA - LLOMBERA		TC 2 ARALLA	SECCION 1 SECTOR 3	Km. 31,60
			C.H. 2 a.C.H. 3	Tiempo 00:34
				Media 49,00 Km/h

DISTANCIA		DIRECCION	INFORMACIONES	Km. Regres.
TOTAL	PARCIAL			
00,00	00,00		 Salida de Tramo Cronometrado 1 42°48'38.8"N 5°34'30.9"W 42.810787, -5.575249	31,60














00,85	00,85		 Punto de Radio 1 42°49'04.2"N 5°34'27.8"W 42.817822, -5.574400	30,75
-------	-------	---	---	-------

01,69	00,84		 Punto de Radio 2 Girar a la izquierda 42°49'29.6"N 5°34'33.8"W 42.824881, -5.576052	29,91
-------	-------	---	---	-------


03,41	01,72		 Punto de Radio 3 42°50'20.2"N 5°34'51.2"W 42.838931, -5.580896	28,19
-------	-------	---	---	-------









XXV RALLYE DE LEÓN

TC 1 LA ROBLA - LLOMBERA		TC 2 ARALLA	SECCION 1 SECTOR 3	Km. 31,60
			C.H. 2 a.C.H. 3	Tiempo 00:34
				Media 49,00 Km/h

DISTANCIA		DIRECCION	INFORMACIONES	Km. Regres.
TOTAL	PARCIAL			
4,41	1,00		 Punto de Radio 4 42°49'04.2"N 5°34'27.8"W 42.817822, -5.574400	27,19
4,90	0,49		 Punto de Radio 5 42°50'37.14"N 5°35'3.05"O	26,70
5,50	0,60		 Punto de Radio 6 42°50'38.24"N 5°35'30.77"O	26,10
5,60	0,10		 Punto de Radio 7 42°50'35.80"N 5°35'42.05"O	26,00
6,70	1,10	Aparcamiento 	 Punto de Radio 8 42°50'27.44"N 5°36'17.36"O	24,90


XXV RALLYE DE LEÓN

TC 1 LA ROBLA - LLOMBERA		TC 2 ARALLA	SECCION 1 SECTOR 3	Km. 31,60
			C.H. 2 a.C.H. 3	Tiempo 00:34
				Media 49,00 Km/h

DISTANCIA		DIRECCION	INFORMACIONES	Km. Regres.
TOTAL	PARCIAL			
8,40	1,70	 10	 Punto de Radio 9 42°50'34.86"N 5°38'7.56"O	23,20
9,60	1,20	 11	iii OJO, CHICANE NATURAL!!! Cojer por antiguo trazado carretera	22,00
10,00	0,40	 12	 META 42°50'35.71"N 5°38'38.21"O	21,60
10,60	0,60	 13	 Control STOP Tramo Cronometrado 1 42°50'38.03"N 5°39'1.07"O	21,00
11,00	0,40	 14	SEGUIR RECTO PARA INCORPORARSE N-630 OVIEDO (Pº Pajares)	20,60

XXVI RALLYE DE LEÓN

TC 1
LLOMBERA-
LA MINA



TC 2
ARALLA

SECCION **1** SECTOR **3**

C.H. **2** a.C.H. **3**

Km.


Tiempo **00:37**

Media **48,00** Km/h

DISTANCIA		DIRECCION	INFORMACIONES	Km. Regres.
TOTAL	PARCIAL			
12,60	1,60	<p>15</p>	<p>Continuar N-630 No La Pola de Gordón</p>	19,00
18,40	6,20	<p>16</p>	<p>N-630, dirección PTO. PAJARES/OVIEDO NO SANTA LUCÍA DE GORDÓN</p>	12,80
21,10	2,70	<p>17</p>		10,10
23,20	2,10	<p>18</p>		08,00
26,10	2,90	<p>19</p>	<p>En cruce girar a la izquierda dirección RODIEZMO / CASARES</p> <p>!!!No Villamanín!!! !!!No Pto. De Pajares / Oviedo!!!</p>	5,10

XXVI RALLYE DE LEÓN

TC 1
LLOMBERA-
LA MINA



TC 2
ARALLA

SECCION **1** SECTOR **3**

Km. **31,60**

C.H. **2** aC.H. **3**


Tiempo **00:37**

Media **48,00** Km/h

DISTANCIA		DIRECCION	INFORMACIONES	Km. Regres.
TOTAL	PARCIAL			
27,50	01,40	<p style="text-align: right;">20</p>	<div style="border: 1px solid black; padding: 5px; text-align: center;">RODIEZMO</div> <p>Continuar por principal</p>	03,70
28,10	00,60	<p style="text-align: right;">21</p>	<p>Continuar por principal</p>	03,10
30,45	02,35	<p style="text-align: right;">22</p>	<div style="border: 1px solid black; padding: 5px; text-align: center;">SAN MARTÍN DE LA TERCIA</div> <p>Continuar por principal</p>	00,75
31,20	00,75	<p style="text-align: right;">23</p>	<div style="border: 1px solid black; padding: 5px; text-align: center;">POLADURA DE LA TERCIA</div> <p>Continuar por principal</p>	00,40
31,60	00,40	<p style="text-align: right;">24</p>	<p style="text-align: center;">CH 3 Previo a TC 2</p> <p style="text-align: center;">42°56'49.0"N 5°43'18.8"W 42.946941, -5.721890</p>	00,00

XXVI RALLYE DE LEÓN

TC 1
LLOMBERA-
LA MINA



TC 2
ARALLA

SECCION **1** SECTOR **3**

Km. **31,60**

C.H. **2** aC.H. **3**

Tiempo **00:37**


Media **48,00** Km/h

DISTANCIA	
TOTAL	PARCIAL

DIRECCION

INFORMACIONES

Km.
Regres.



Salida Tramo: a la altura de camino de tierra a la derecha.

42°56'51.7"N 5°43'22.7"W
42.947703, -5.722963

Aralla 1



Salida Tramo: a la altura de camino de tierra a la derecha.

42°56'51.7"N 5°43'22.7"W





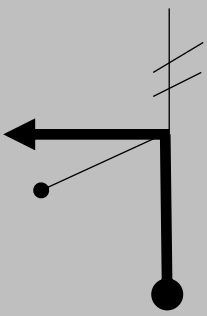

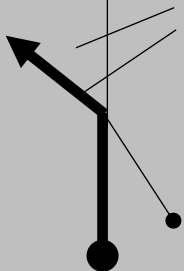

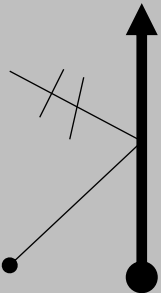
42.947703, -5.722963


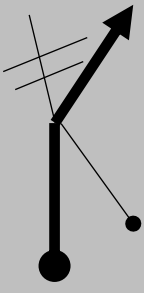

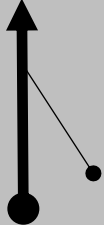

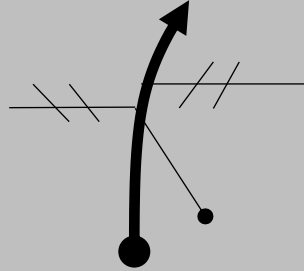
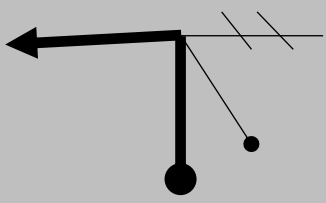

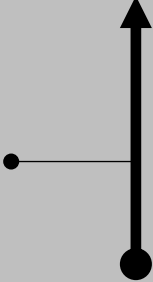
Aralla 1



Meta Tramo: Junto a poste rayado


42°54'06.7"N 5°47'44.2"W
42.901847, -5.795613

XXVI RALLYE DE LEÓN				SECCION 1	SECTOR 4	Km. 41,77
TC 2 ARALLA			ENTRADA REAGRUPAMIENTO LA ROBLA	C.H. 3	aC.H. 4A	Tiempo 00:51
						Media 49,14 Km/h
DISTANCIA		DIRECCION		INFORMACIONES	Km. Regres.	
TOTAL	PARCIAL					
00,00	00,00		1	 Salida de Tramo Cronometrado 2 42°56'51.7"N 5°43'22.7"W 42.947703, -5.722963	41,77	
						
01,10	01,10		2	Girar a la izquierda dirección CASARES DE ARBAS / CUBILLAS DE ARBAS ¡¡¡No Viadangos!!!  Punto de Radio 1 42°57'04.7"N 5°44'04.3"W 42.951301, -5.734518	40,67	
02,80	01,70		3	Girar a la izquierda  Punto de radio 2 42°56'40.4"N 5°45'04.2"W 42.944555, -5.751169	38,97	
03,40	00,60		4	Continuar recto	38,37	

XXVI RALLYE DE LEÓN				SECCION 1	SECTOR 4	Km. 41,77
TC 2 ARALLA			ENTRADA REAGRUPAMIENTO LA ROBLA	C.H. 3	aC.H. 4A	Tiempo 00:51
						Media 49,14 Km/h
DISTANCIA		DIRECCION		INFORMACIONES		Km. Regres.
TOTAL	PARCIAL					
03,60	00,20		5	Continuar por la derecha  Punto de Radio 3 42°56'25.2"N 5°45'31.6"W 42.940322, -5.758776	38,17	
04,60	01,00		6	 Punto de Radio 4 42°56'19.5"N 5°46'05.7"W 42.938759, -5.768250	37,17	
05,10	00,50		7	Continuar recto	36,67	
05,24	00,14		8	Girar a la izquierda por LE-3503  Punto de Radio 5 42°56'26.2"N 5°46'29.6"W 42.940597, -5.774891	36,53	
05,44	00,20		9	CASARES DE ARBÁS Continuar por principal	36,33	

XXVI RALLYE DE LEÓN

TC 2
ARALLA



ENTRADA
REAGRUPAMIENTO
LA ROBLA

SECCION **1** SECTOR **4**


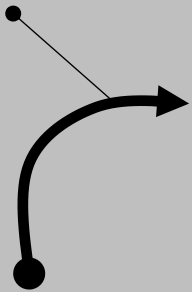

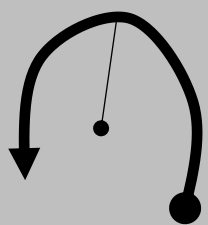



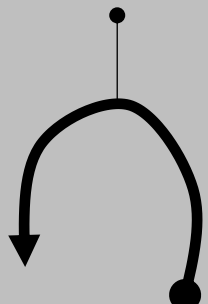

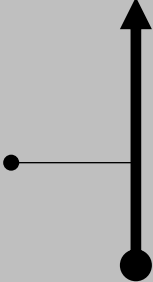

C.H. **3** aC.H. **4A**


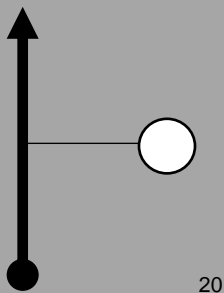


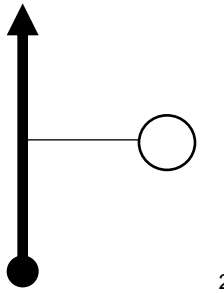


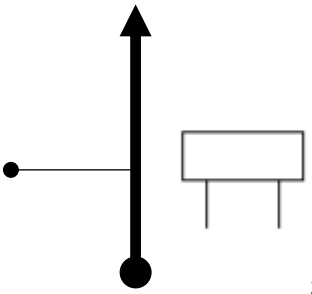
Km. **41,77**


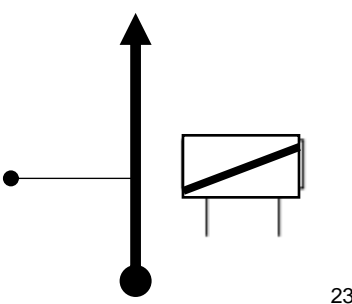

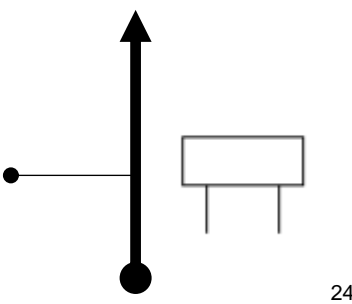

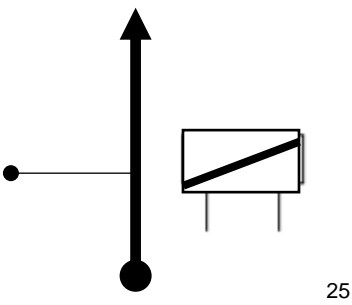

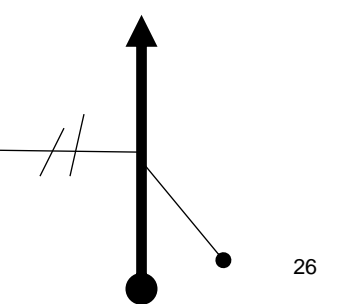
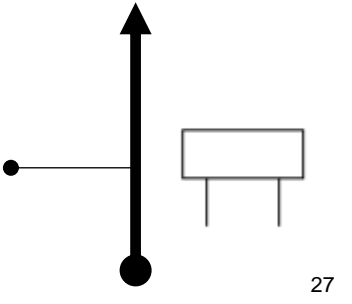

Tiempo **00:51**


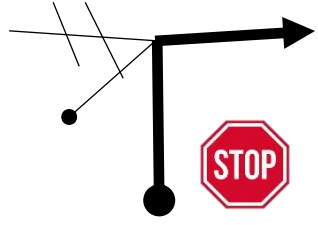
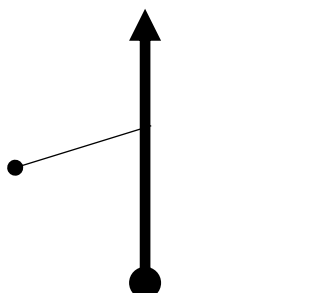

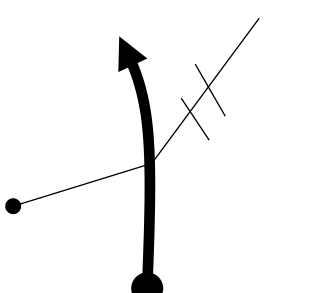
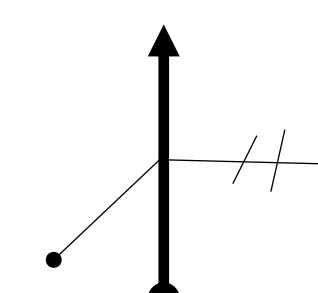
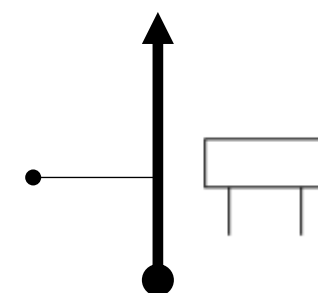
Media **49,14** Km/h


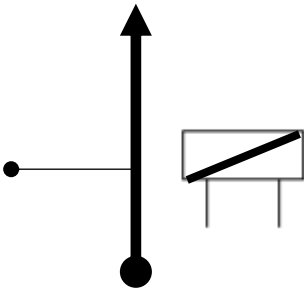
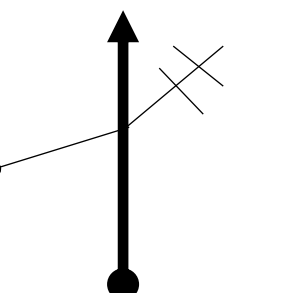
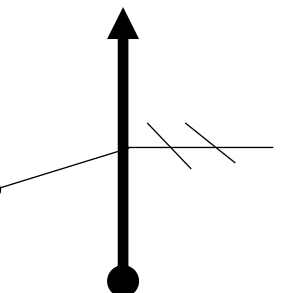
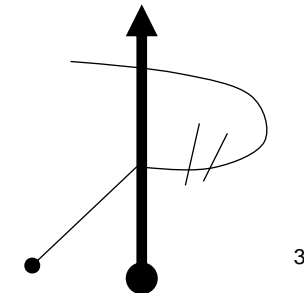
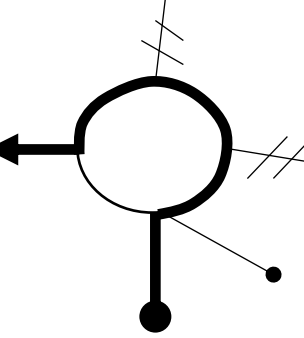
DISTANCIA		DIRECCION	INFORMACIONES	Km. Regres.
TOTAL	PARCIAL			
06,54	01,10	<p style="text-align: right;">10</p>	<p>Punto de Radio 6 42°56'06.0"N 5°47'15.3"W 42.934989, -5.787572</p>	35,23
07,89	01,35	<p style="text-align: right;">11</p>	<p>CUBILLAS DE ARBÁS</p> <p>Girar a la izquierda</p>	33,88
08,10	00,21	<p style="text-align: right;">12</p>	<p>Girar a la izquierda reincorporándose a LE-3503 Continuar por principal</p> <p>Punto de Radio 7 42°55'43.9"N 5°48'14.8"W 42.928873, -5.804096</p>	33,67
09,20	01,10	<p style="text-align: right;">13</p>	<p>Punto de Radio 8 42°55'22.7"N 5°48'50.4"W 42.922981, -5.814009</p>	32,57
10,80	01,60	<p style="text-align: right;">14</p>	<p>Punto de Radio 9 42°55'02.6"N 5°49'42.9"W 42.917397, -5.828584</p>	30,97

XXVI RALLYE DE LEÓN				SECCION 1	SECTOR 4	Km.	41,77
TC 2 ARALLA			ENTRADA REAGRUPAMIENTO LA ROBLA	C.H. 3	aC.H. 4A	Tiempo	00:51
						Media	49,14 Km/h
DISTANCIA		DIRECCION	INFORMACIONES	Km.			
TOTAL	PARCIAL			Regres.			
11,60	00,80	 15	Mirador  Punto de Radio 10 42°54'53.4"N 5°49'23.1"W 42.914839, -5.823070	30,17			
12,30	00,70	 16	 Punto de Radio 11 42°54'38.9"N 5°49'41.9"W 42.910792, -5.828295	29,47			
13,50	01,20	 17	Continuar por la izquierda, por LE-473, dirección LA POLA DE GORDÓN / GERAS ¡¡¡No Aralla!!!  Punto de Radio 12 42°54'32.9"N 5°49'30.3"W 42.909126, -5.825076	28,27			
15,40	01,90	 18	 Punto de Radio 13 42°54'08.2"N 5°48'42.5"W 42.902269, -5.811804	26,37			
16,00	00,60	 19	PUERTO DE ARALLA  Punto de radio 14 42°54'14.6"N 5°48'19.6"W 42.904061, -5.805453	25,77			

XXVI RALLYE DE LEÓN				SECCION 1	SECTOR 4	Km. 41,77	
TC 2 ARALLA			ENTRADA REAGRUPAMIENTO LA ROBLA		C.H. 3	aC.H. 4A	Tiempo 00:51
						Media 49,14 Km/h	
DISTANCIA		DIRECCION		INFORMACIONES		Km. Regres.	
TOTAL	PARCIAL						
17,47	01,47			 Meta de Tramo Cronometrado 2 42°54'06.7"N 5°47'44.2"W 42.901847, -5.795613		24,30	
							
18,41	00,94			Continuar por la izquierda  Control STOP Tramo 42°54'09.0"N 5°47'17.2"W 42.902496, -5.788098		23,36	
							
21,67	03,26			<div style="border: 1px solid black; padding: 5px; display: inline-block;">GERAS</div> Continuar por principal		20,10	

XXVI RALLYE DE LEÓN			SECCION 1	SECTOR 4	Km. 41,77
TC 2 ARALLA		ENTRADA REAGRUPAMIENTO LA ROBLA	C.H. 3	aC.H. 4A	Tiempo 00:51
22,77	01,10	 23			19,00
27,57	04,80	 24		 Continuar por principal	14,20
28,67	01,10	 25			13,10
30,37	01,70	 26		Continuar recto ¡¡¡No Buiza / Folledo!!!	11,40
31,07	00,70	 27		 Continuar por principal	10,70

XXVI RALLYE DE LEÓN			SECCION 1	SECTOR 4	Km. 41,77
TC 2 ARALLA		ENTRADA REAGRUPAMIENTO LA ROBLA	C.H. 3	aC.H. 4A	Tiempo 00:51
32,07	01,00	 28	En cruce girar a la derecha por N-630 dirección LA ROBLA / LEÓN ¡¡¡No Pto. Pajares / Oviedo!!!		09,70
32,34	00,27	 29	 Continuar recto		09,43
32,46	00,12	 30			09,31
34,26	01,80	 31	Continuar recto ¡¡¡No Pola de Gordón / Cambio de sentido!!!		07,51
34,66	00,40	 32	<div style="border: 1px solid black; padding: 5px; width: fit-content; margin: 0 auto;">EL MILLAR</div> Continuar por principal		07,11

XXVI RALLYE DE LEÓN		SECCION 1	SECTOR 4	Km. 41,77
TC 2 ARALLA		ENTRADA REAGRUPAMIENTO LA ROBLA		Tiempo 00:51
		C.H. 3	aC.H. 4A	Media 49,14 Km/h
35,41	00,75		33	06,36
35,59	00,18		34	06,18
36,69	01,10		35	05,08
37,49	00,80		36	04,28
41,39	03,90		37	00,38


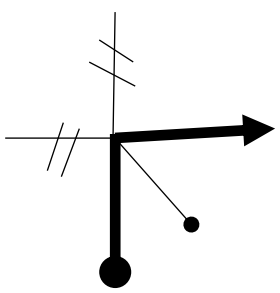
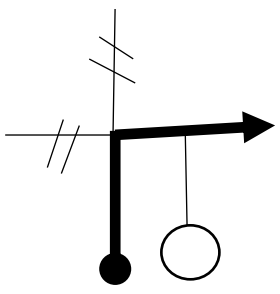

EL MILLAR

Continuar recto
!!!No Huergas de Gordón / Llombera!!!

Continuar recto
!!!No Nocedo de Gordón!!!

Continuar recto
!!!No Peredilla!!!

En rotonda girar a la izquierda


XXVI RALLYE DE LEÓN			SECCION 1	SECTOR 4	Km. 41,77
TC 2 ARALLA		ENTRADA REAGRUPAMIENTO LA ROBLA	C.H. 3 aC.H. 4A		Tiempo 00:51
					Media 49,14 Km/h
			41,64	00,25	
41,77	00,13		Girar a la derecha hacia Calle San José de Calasanz CH 4A Entrada REAGRUPAMIENTO		00,00
					

XXVI RALLYE DE LEÓN

SECCION **2** SECTOR **5**

Km. -

Entrada
Reagrupamiento
LA ROBLA



Salida
Reagrupamiento
LA ROBLA

C.H. **4A** a C.H. **4B**

Tiempo -

Media - Km/h

DISTANCIA


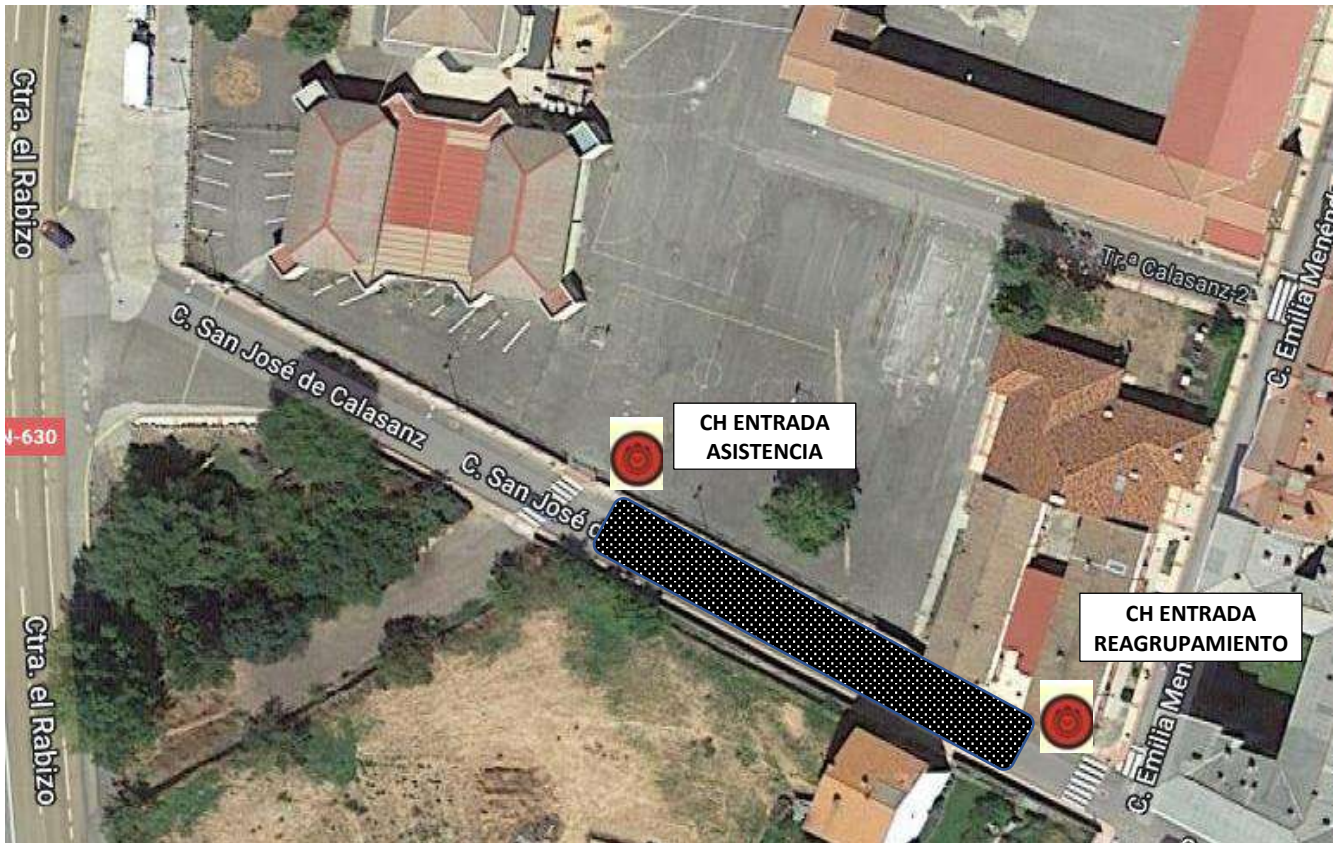
TOTAL PARCIAL

DIRECCION

INFORMACIONES

Km.
Regres.

REAGRUPAMIENTO LA ROBLA




ESPACIO PARA REAGRUPAMIENTO

XXVI RALLYE DE LEÓN

SECCION **2** SECTOR **5**

Km. -

ENTRADA ASISTENCIA
I.E.S. Ramiro II
LA ROBLA



SALIDA ASISTENCIA
I.E.S. Ramiro II
LA ROBLA

C.H. **4B** a C.H. **4C**

Tiempo **20'**

Media - Km/h

DISTANCIA		DIRECCION	INFORMACIONES	Km. Regres.
TOTAL	PARCIAL			


ASISTENCIA I.E.S. RAMIRO II



ZONA DE ASISTENCIA

XXV RALLYE DE LEÓN

SALIDA ASISTENCIA
I.E.S. Ramiro II
LA ROBLA



TC 1
LA ROBLA - LLOMBERA

SECCION **1** SECTOR **2**

Km. **05,93**

C.H. **1B** aC.H. **2**


Tiempo **00:12**

Media **29,65** Km/h

DISTANCIA		DIRECCION	INFORMACIONES	Km. Regres.
TOTAL	PARCIAL			
00,00	00,00	<p>1</p>	<p>En salida de la Asistencia, girar a la derecha,</p>	05,93
00,01	00,01	<p>2</p>	<p>REPOSTAJE</p>	05,92
00,03	00,02	<p>3</p>	<p>Continuar por la derecha, hacia Carretera de la Magdalena</p>	05,90
00,27	00,24	<p>4</p>	<p>Continuar recto por Carretera de la Magdalena</p>	05,66
00,33	00,06	<p>5</p>	<p>Girar a la izquierda por C/ La Milana</p> <p>¡¡¡Atención!!! Siguiendo giro en 50 m.</p>	05,60

XXV RALLYE DE LEÓN

SALIDA ASISTENCIA
I.E.S. Ramiro II
LA ROBLA



TC 1
LA ROBLA - LLOMBERA

SECCION **1** SECTOR **2**

C.H. **1B** aC.H. **2**

Km. **05,93**


Tiempo **00:12**

Media **29,65** Km/h

DISTANCIA		DIRECCION	INFORMACIONES	Km. Regres.
TOTAL	PARCIAL			
00,38	00,05		Girar a la derecha, hacia C/ La Golmera	05,55
00,47	00,09		Girar a la derecha, hacia C/ Mayor	05,46
00,55	00,08		Continuar recto por Avda. Ramón y Cajal	05,38
01,10	00,55		En STOP girar a la izquierda por CL-626, hacia Cueva de Valporquero... / San Isidro...	04,83
01,50	00,40		Continuar recto por CL-626 ¡¡¡No Lorenzana!!!	04,43

XXV RALLYE DE LEÓN

SALIDA ASISTENCIA
I.E.S. Ramiro II
LA ROBLA



TC 1
LA ROBLA - LLOMBERA

SECCION **1** SECTOR **2**

C.H. **1B** aC.H. **2**

Km. **05,93**


Tiempo **00:12**

Media **29,65** Km/h

DISTANCIA		DIRECCION	INFORMACIONES	Km. Regres.
TOTAL	PARCIAL			
01,72	00,22	<p>11</p>	<p>Continuar recto por CL-626</p> <p>¡¡¡No B° Las Eras!!!</p>	04,21
02,17	00,45	<p>12</p>	<p>En rotonda continuar recto por CL-626</p>	03,76
04,37	02,20	<p>13</p>	<div style="border: 1px solid black; padding: 5px; text-align: center;"> <p>BRUGOS DE FENAR</p> </div>	01,56
05,12	00,75	<p>14</p>	<div style="border: 1px solid black; padding: 5px; text-align: center;"> <p>BRUGOS DE FENAR</p> </div>	00,81
05,47	00,35	<p>15</p>	<div style="border: 1px solid black; padding: 5px; text-align: center;"> <p>RABANAL DE FENAR</p> </div>	00,46

XXV RALLYE DE LEÓN

SALIDA ASISTENCIA
I.E.S. Ramiro II
LA ROBLA



TC 1
LA ROBLA - LLOMBERA

SECCION **1** SECTOR **2**

Km. **05,93**

C.H. **1B** aC.H. **2**


Tiempo **00:12**

Media **29,65** Km/h

DISTANCIA		DIRECCION	INFORMACIONES	Km. Regres.
TOTAL	PARCIAL			
05,82	00,35	<p>16</p>	Girar a la izquierda hacia interior población	00,11
05,89	00,07	<p>17</p>	Continuar por la derecha por C/ Santa Justa	00,04
05,93	00,04	<p>18</p>	<p>CH 2 Previo a TC 1</p> <p>42°48'36.2"N 5°34'33.5"W 42.810051, -5.575984</p>	00,00




LA ROBLA - LLOMBERA




Salida Tramo: En comienzo camino derecha


42°48'38.8"N 5°34'30.9"W
42.810787, -5.575249



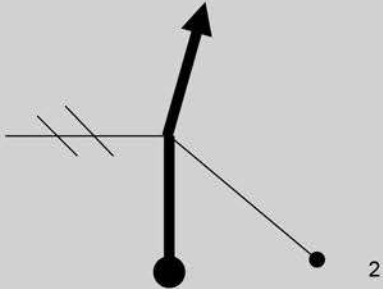

Meta Tramo:

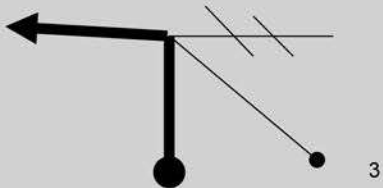

XXV RALLYE DE LEÓN

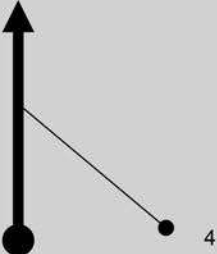

TC 1 LA ROBLA - LLOMBERA		TC 2 ARALLA	SECCION 1 SECTOR 3	Km. 31,60
			C.H. 2 a.C.H. 3	Tiempo 00:34
			Media 49,00 Km/h	

DISTANCIA		DIRECCION	INFORMACIONES	Km. Regres.
TOTAL	PARCIAL			
00,00	00,00		 Salida de Tramo Cronometrado 1 42°48'38.8"N 5°34'30.9"W 42.810787, -5.575249	31,60














00,85	00,85		 Punto de Radio 1 42°49'04.2"N 5°34'27.8"W 42.817822, -5.574400	30,75
-------	-------	---	---	-------

01,69	00,84		 Punto de Radio 2 Girar a la izquierda 42°49'29.6"N 5°34'33.8"W 42.824881, -5.576052	29,91
-------	-------	---	---	-------


03,41	01,72		 Punto de Radio 3 42°50'20.2"N 5°34'51.2"W 42.838931, -5.580896	28,19
-------	-------	---	---	-------









XXV RALLYE DE LEÓN

TC 1 LA ROBLA - LLOMBERA		TC 2 ARALLA	SECCION 1 SECTOR 3	Km. 31,60
			C.H. 2 a.C.H. 3	Tiempo 00:34
				Media 49,00 Km/h

DISTANCIA		DIRECCION	INFORMACIONES	Km. Regres.
TOTAL	PARCIAL			
4,41	1,00		 Punto de Radio 4 42°49'04.2"N 5°34'27.8"W 42.817822, -5.574400	27,19
4,90	0,49		 Punto de Radio 5 42°50'37.14"N 5°35'3.05"O	26,70
5,50	0,60		 Punto de Radio 6 42°50'38.24"N 5°35'30.77"O	26,10
5,60	0,10		 Punto de Radio 7 42°50'35.80"N 5°35'42.05"O	26,00
6,70	1,10	Aparcamiento 	 Punto de Radio 8 42°50'27.44"N 5°36'17.36"O	24,90


XXV RALLYE DE LEÓN

TC 1 LA ROBLA - LLOMBERA		TC 2 ARALLA	SECCION 1 SECTOR 3	Km. 31,60
			C.H. 2 a.C.H. 3	Tiempo 00:34
				Media 49,00 Km/h

DISTANCIA		DIRECCION	INFORMACIONES	Km. Regres.
TOTAL	PARCIAL			
8,40	1,70	 10	 Punto de Radio 9 42°50'34.86"N 5°38'7.56"O	23,20
9,60	1,20	 11	iii OJO, CHICANE NATURAL!!! Cojer por antiguo trazado carretera	22,00
10,00	0,40	 12	 META 42°50'35.71"N 5°38'38.21"O	21,60
10,60	0,60	 13	 Control STOP Tramo Cronometrado 1 42°50'38.03"N 5°39'1.07"O	21,00
11,00	0,40	 14	SEGUIR RECTO PARA INCORPORARSE N-630 OVIEDO (Pº Pajares)	20,60

XXVI RALLYE DE LEÓN

TC 1
LLOMBERA-
LA MINA



TC 2
ARALLA

SECCION **1** SECTOR **3**

C.H. **2** a.C.H. **3**

Km.


Tiempo **00:37**

Media **48,00** Km/h

DISTANCIA		DIRECCION	INFORMACIONES	Km. Regres.
TOTAL	PARCIAL			
12,60	1,60	<p>15</p>	<p>Continuar N-630 No La Pola de Gordón</p>	19,00
18,40	6,20	<p>16</p>	<p>N-630, dirección PTO. PAJARES/OVIEDO NO SANTA LUCÍA DE GORDÓN</p>	12,80
21,10	2,70	<p>17</p>		10,10
23,20	2,10	<p>18</p>		08,00
26,10	2,90	<p>19</p>	<p>En cruce girar a la izquierda dirección RODIEZMO / CASARES</p> <p>!!!No Villamanín!!! !!!No Pto. De Pajares / Oviedo!!!</p>	5,10

XXVI RALLYE DE LEÓN

TC 1
LLOMBERA-
LA MINA



TC 2
ARALLA

SECCION **1** SECTOR **3**

Km. **31,60**

C.H. **2** aC.H. **3**


Tiempo **00:37**

Media **48,00** Km/h

DISTANCIA		DIRECCION	INFORMACIONES	Km. Regres.
TOTAL	PARCIAL			
27,50	01,40		<div style="border: 1px solid black; padding: 5px; text-align: center;">RODIEZMO</div> <p>Continuar por principal</p>	03,70
28,10	00,60		<p>Continuar por principal</p>	03,10
30,45	02,35		<div style="border: 1px solid black; padding: 5px; text-align: center;">SAN MARTÍN DE LA TERCIA</div> <p>Continuar por principal</p>	00,75
31,20	00,75		<div style="border: 1px solid black; padding: 5px; text-align: center;">POLADURA DE LA TERCIA</div> <p>Continuar por principal</p>	00,40
31,60	00,40		<p>CH 3 Previo a TC 2</p> <p>42°56'49.0"N 5°43'18.8"W 42.946941, -5.721890</p>	00,00

XXVI RALLYE DE LEÓN

TC 1
LLOMBERA-
LA MINA



TC 2
ARALLA

SECCION **1** SECTOR **3**

Km. **31,60**

C.H. **2** aC.H. **3**

Tiempo **00:37**


Media **48,00** Km/h

DISTANCIA	
TOTAL	PARCIAL

DIRECCION

INFORMACIONES


Km.
Regres.



Salida Tramo: a la altura de camino de tierra a la derecha.

42°56'51.7"N 5°43'22.7"W
42.947703, -5.722963

Aralla 1




Salida Tramo: a la altura de camino de tierra a la derecha.

42°56'51.7"N 5°43'22.7"W





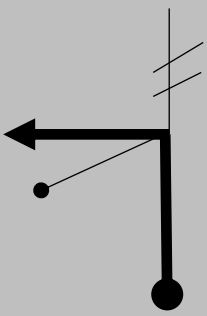

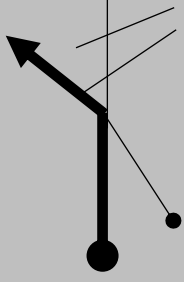

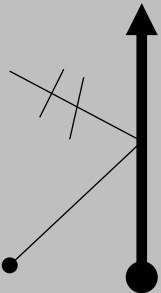
42.947703, -5.722963


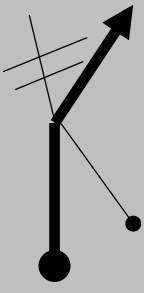

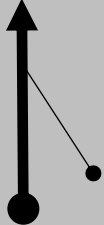

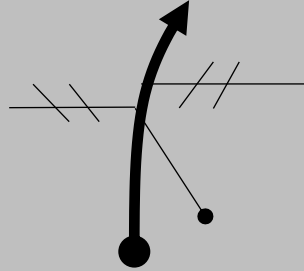
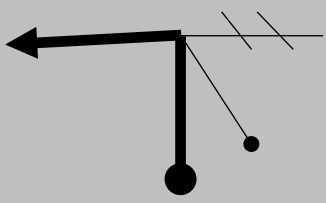

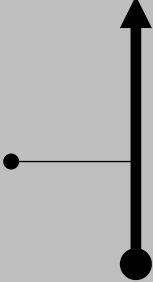
Aralla 1



Meta Tramo: Junto a poste rayado


42°54'06.7"N 5°47'44.2"W
42.901847, -5.795613

XXVI RALLYE DE LEÓN				SECCION 1	SECTOR 4	Km.	41,77
TC 2 ARALLA		 ENTRADA REAGRUPAMIENTO LA ROBLA	C.H. 3		aC.H. 4A	Tiempo	00:51
TOTAL	PARCIAL		DIRECCION		INFORMACIONES	Media	49,14 Km/h
00,00	00,00	 1		 Salida de Tramo Cronometrado 2 42°56'51.7"N 5°43'22.7"W 42.947703, -5.722963			41,77
							
01,10	01,10	 2		Girar a la izquierda dirección CASARES DE ARBAS / CUBILLAS DE ARBAS ¡¡¡No Viadangos!!!  Punto de Radio 1 42°57'04.7"N 5°44'04.3"W 42.951301, -5.734518			40,67
02,80	01,70	 3		Girar a la izquierda  Punto de radio 2 42°56'40.4"N 5°45'04.2"W 42.944555, -5.751169			38,97
03,40	00,60	 4		Continuar recto			38,37

XXVI RALLYE DE LEÓN				SECCION 1	SECTOR 4	Km. 41,77
TC 2 ARALLA			ENTRADA REAGRUPAMIENTO LA ROBLA	C.H. 3	aC.H. 4A	Tiempo 00:51
						Media 49,14 Km/h
DISTANCIA		DIRECCION		INFORMACIONES	Km. Regres.	
TOTAL	PARCIAL					
03,60	00,20		5	Continuar por la derecha  Punto de Radio 3 42°56'25.2"N 5°45'31.6"W 42.940322, -5.758776	38,17	
04,60	01,00		6	 Punto de Radio 4 42°56'19.5"N 5°46'05.7"W 42.938759, -5.768250	37,17	
05,10	00,50		7	Continuar recto	36,67	
05,24	00,14		8	Girar a la izquierda por LE-3503  Punto de Radio 5 42°56'26.2"N 5°46'29.6"W 42.940597, -5.774891	36,53	
05,44	00,20		9	CASARES DE ARBÁS Continuar por principal	36,33	

XXVI RALLYE DE LEÓN

TC 2
ARALLA



ENTRADA
REAGRUPAMIENTO
LA ROBLA

SECCION **1** SECTOR **4**


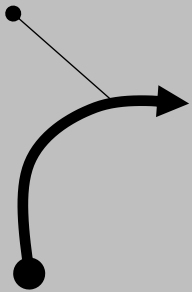

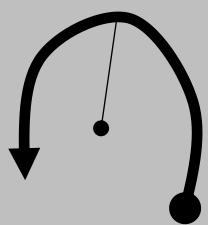



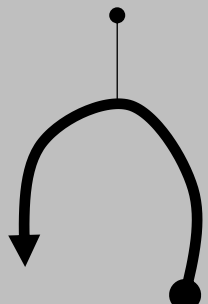

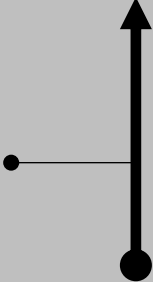

C.H. **3** aC.H. **4A**


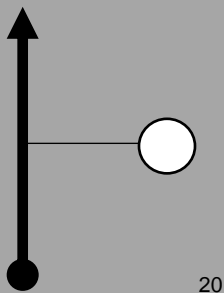


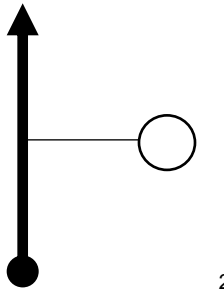


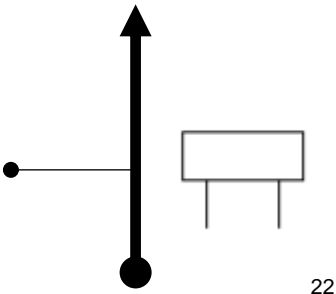
Km. **41,77**


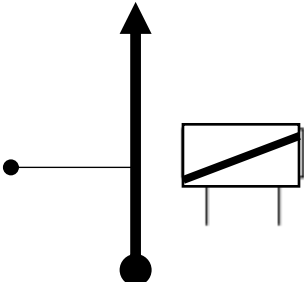

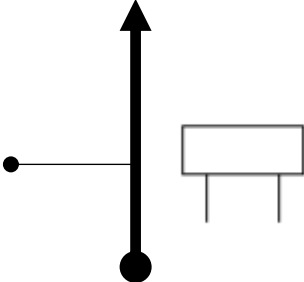
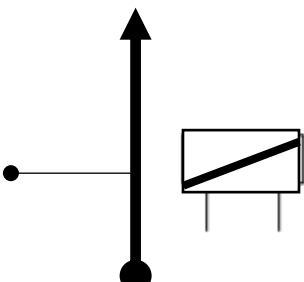

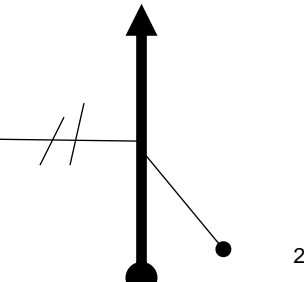
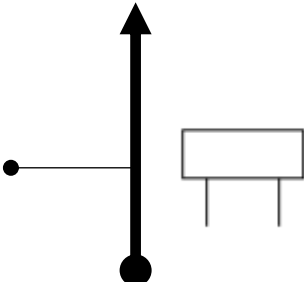
Tiempo **00:51**



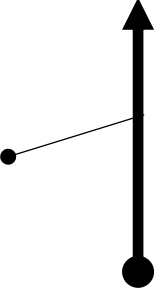

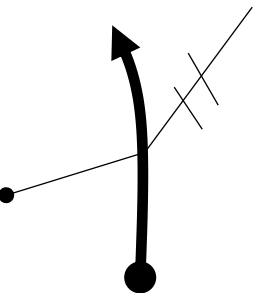
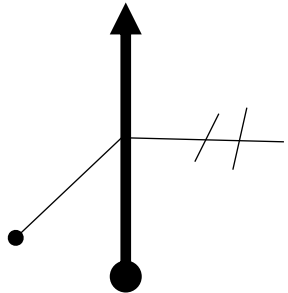
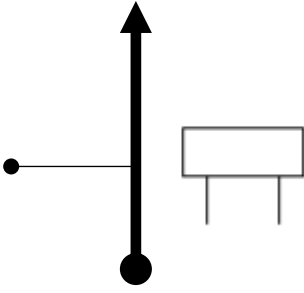
Media **49,14** Km/h


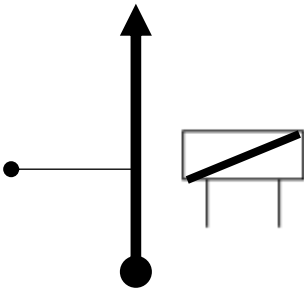

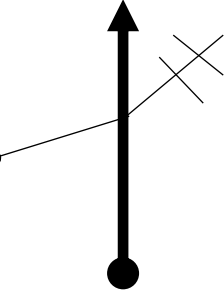
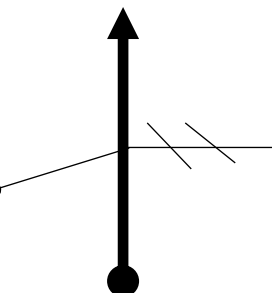
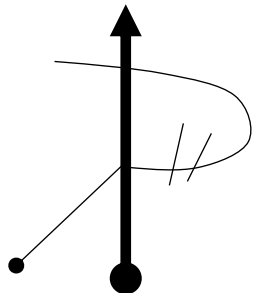
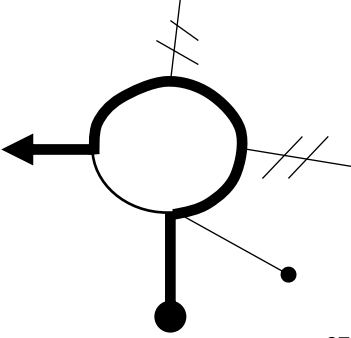
DISTANCIA		DIRECCION	INFORMACIONES	Km. Regres.
TOTAL	PARCIAL			
06,54	01,10	<p style="text-align: right;">10</p>	<p>Punto de Radio 6 42°56'06.0"N 5°47'15.3"W 42.934989, -5.787572</p>	35,23
07,89	01,35	<p style="text-align: right;">11</p>	<p>CUBILLAS DE ARBÁS</p> <p>Girar a la izquierda</p>	33,88
08,10	00,21	<p style="text-align: right;">12</p>	<p>Girar a la izquierda reincorporándose a LE-3503 Continuar por principal</p> <p>Punto de Radio 7 42°55'43.9"N 5°48'14.8"W 42.928873, -5.804096</p>	33,67
09,20	01,10	<p style="text-align: right;">13</p>	<p>Punto de Radio 8 42°55'22.7"N 5°48'50.4"W 42.922981, -5.814009</p>	32,57
10,80	01,60	<p style="text-align: right;">14</p>	<p>Punto de Radio 9 42°55'02.6"N 5°49'42.9"W 42.917397, -5.828584</p>	30,97


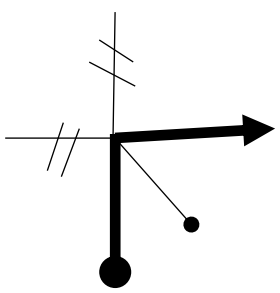
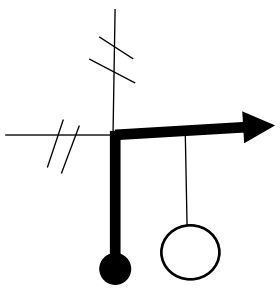

XXVI RALLYE DE LEÓN				SECCION 1	SECTOR 4	Km.	41,77
TC 2 ARALLA			ENTRADA REAGRUPAMIENTO LA ROBLA	C.H. 3	aC.H. 4A	Tiempo	00:51
						Media	49,14 Km/h
DISTANCIA		DIRECCION	INFORMACIONES	Km.			
TOTAL	PARCIAL			Regres.			
11,60	00,80	 15	Mirador  Punto de Radio 10 42°54'53.4"N 5°49'23.1"W 42.914839, -5.823070	30,17			
12,30	00,70	 16	 Punto de Radio 11 42°54'38.9"N 5°49'41.9"W 42.910792, -5.828295	29,47			
13,50	01,20	 17	Continuar por la izquierda, por LE-473, dirección LA POLA DE GORDÓN / GERAS ¡¡¡No Aralla!!!  Punto de Radio 12 42°54'32.9"N 5°49'30.3"W 42.909126, -5.825076	28,27			
15,40	01,90	 18	 Punto de Radio 13 42°54'08.2"N 5°48'42.5"W 42.902269, -5.811804	26,37			
16,00	00,60	 19	PUERTO DE ARALLA  Punto de radio 14 42°54'14.6"N 5°48'19.6"W 42.904061, -5.805453	25,77			

XXVI RALLYE DE LEÓN				SECCION 1	SECTOR 4	Km. 41,77
TC 2 ARALLA		 ENTRADA REAGRUPAMIENTO LA ROBLA		C.H. 3	aC.H. 4A	Tiempo 00:51
						Media 49,14 Km/h
DISTANCIA		DIRECCION	INFORMACIONES	Km. Regres.		
TOTAL	PARCIAL					
17,47	01,47		 Meta de Tramo Cronometrado 2 42°54'06.7"N 5°47'44.2"W 42.901847, -5.795613	24,30		
						
18,41	00,94		Continuar por la izquierda  Control STOP Tramo 42°54'09.0"N 5°47'17.2"W 42.902496, -5.788098	23,36		
						
21,67	03,26		<div style="border: 1px solid black; padding: 5px; display: inline-block;">GERAS</div> Continuar por principal	20,10		

XXVI RALLYE DE LEÓN			SECCION 1	SECTOR 4	Km. 41,77
TC 2 ARALLA		ENTRADA REAGRUPAMIENTO LA ROBLA	C.H. 3	aC.H. 4A	Tiempo 00:51
22,77	01,10	 23			19,00
27,57	04,80	 24		CARBONERA Continuar por principal	14,20
28,67	01,10	 25			13,10
30,37	01,70	 26		Continuar recto ¡¡¡No Buiza / Folledo!!!	11,40
31,07	00,70	 27		BEBERINO Continuar por principal	10,70

XXVI RALLYE DE LEÓN			SECCION 1	SECTOR 4	Km. 41,77
TC 2 ARALLA		ENTRADA REAGRUPAMIENTO LA ROBLA	C.H. 3	aC.H. 4A	Tiempo 00:51
			Media 49,14 Km/h		
32,07	01,00	 28	En cruce girar a la derecha por N-630 dirección LA ROBLA / LEÓN ¡¡¡No Pto. Pajares / Oviedo!!!		09,70
32,34	00,27	 29	 Continuar recto		09,43
32,46	00,12	 30			09,31
34,26	01,80	 31	Continuar recto ¡¡¡No Pola de Gordón / Cambio de sentido!!!		07,51
34,66	00,40	 32	<div style="border: 1px solid black; padding: 5px; display: inline-block;">EL MILLAR</div> Continuar por principal		07,11

XXVI RALLYE DE LEÓN				Km.	41,77
TC 2 ARALLA		ENTRADA REAGRUPAMIENTO LA ROBLA		SECCION 1	SECTOR 4
				C.H. 3	aC.H. 4A
				Tiempo	00:51
				Media	49,14 Km/h
35,41	00,75		33		06,36
35,59	00,18		34	Continuar recto !!!No Huergas de Gordón / Llombera!!!	06,18
36,69	01,10		35	Continuar recto !!!No Nocedo de Gordón!!!	05,08
37,49	00,80		36	Continuar recto !!!No Peredilla!!!	04,28
41,39	03,90		37	En rotonda girar a la izquierda	00,38


XXVI RALLYE DE LEÓN			SECCION 1	SECTOR 4	Km. 41,77	
TC 2 ARALLA		ENTRADA REAGRUPAMIENTO LA ROBLA	C.H. 3		aC.H. 4A	Tiempo 00:51
						Media 49,14 Km/h
			41,64	00,25		
		38				
41,77	00,13			Girar a la derecha hacia Calle San José de Calasanz		
		39		CH 4A Entrada REAGRUPAMIENTO	00,00	
						

XXVI RALLYE DE LEÓN

SECCION **2** SECTOR **5**

Km. -

ENTRADA ASISTENCIA
I.E.S. Ramiro II
LA ROBLA



SALIDA ASISTENCIA
I.E.S. Ramiro II
LA ROBLA

C.H. **4B** a C.H. **4C**

Tiempo **20'**

Media - Km/h

DISTANCIA

TOTAL PARCIAL

DIRECCION

INFORMACIONES

Km. Regres.

ASISTENCIA I.E.S. RAMIRO II




ZONA DE ASISTENCIA

XXVI RALLYE DE LEÓN

SECCION **3** SECTOR **8**

Km. **23,37**

SALIDA ASISTENCIA
I.E.S. Ramiro II
LA ROBLA



TC 5
VALDETEJA

C.H. **7C** a C.H. **8A**

Tiempo **00:31**

Media **45,00** Km/h


DISTANCIA		DIRECCION	INFORMACIONES	Km. Regres.
TOTAL	PARCIAL			
00,00	00,00	<p>1</p>	<p>En salida de la Asistencia, girar a la derecha,</p>	23,37
00,01	00,01	<p>2</p>	<p>REPOSTAJE</p>	23,36
00,03	00,02	<p>3</p>	<p>Continuar por la derecha, hacia Carretera de la Magdalena</p>	23,34
00,27	00,24	<p>4</p>	<p>Continuar recto por Carretera de la Magdalena</p>	23,10
00,33	00,06	<p>5</p>	<p>Girar a la izquierda por C/ La Milana</p> <p>¡¡¡Atención!!! Siguiendo giro en 50 m.</p>	23,04

XXVI RALLYE DE LEÓN

SECCION **3** SECTOR **8**

Km. **23,37**

SALIDA ASISTENCIA
I.E.S. Ramiro II
LA ROBLA



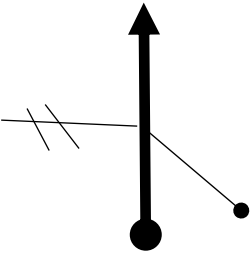
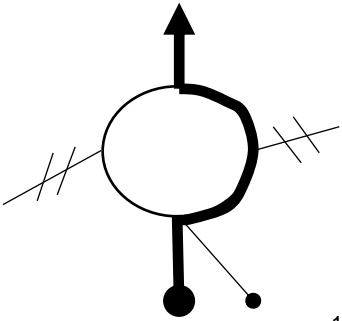
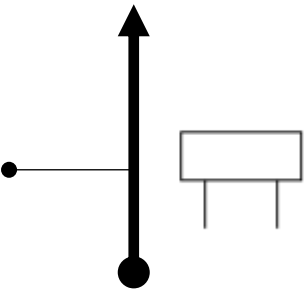
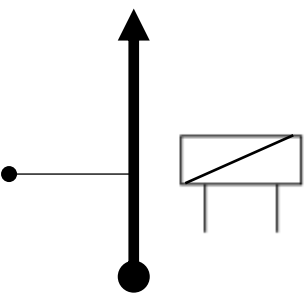
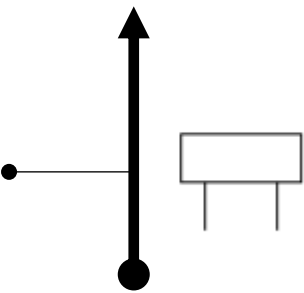
TC 5
VALDETEJA

C.H. **7C** a C.H. **8A**

Tiempo **00:31**

Media **45,00** Km/h

DISTANCIA		DIRECCION	INFORMACIONES	Km. Regres.
TOTAL	PARCIAL			
00,38	00,05	<p>6</p>	Girar a la derecha, hacia C/ La Golmera	22,99
00,47	00,09	<p>7</p>	Girar a la derecha, hacia C/ Mayor	22,90
00,55	00,08	<p>8</p>	Continuar recto por Avda. Ramón y Cajal	22,82
01,10	00,55	<p>9</p>	En STOP girar a la izquierda por CL-626, hacia Cueva de Valporquero... / San Isidro...	22,27
01,50	00,40	<p>10</p>	Continuar recto por CL-626 ¡¡¡No Lorenzana!!!	21,87


XXVI RALLYE DE LEÓN		SECCION 3 SECTOR 8		Km. 23,37	
SALIDA ASISTENCIA I.E.S. Ramiro II LA ROBLA		TC 5 VALDETEJA		Tiempo 00:31	
				Media 45,00 Km/h	
01,72	00,22		11	Continuar recto por CL-626 ¡¡¡No Bº Las Eras!!!	21,65
02,17	00,45		12	En rotonda continuar recto por CL-626	21,20
04,37	02,20		13	BRUGOS DE FENAR	19,00
05,12	00,75		14	BRUGOS DE FENAR	18,25
05,47	00,35		15	RABANAL DE FENAR	17,90

XXVI RALLYE DE LEÓN

SECCION **3** SECTOR **8**

Km. **23,37**

SALIDA ASISTENCIA
I.E.S. Ramiro II
LA ROBLA



TC 5
VALDETEJA

C.H. **7C** a C.H. **8A**

Tiempo **00:31**

Media **45,00** Km/h


DISTANCIA		DIRECCION	INFORMACIONES	Km. Regres.
TOTAL	PARCIAL			
05,82	00,35	<p>16</p>	Continuar recto por principal	17,55
05,93	00,11	<p>17</p>	<div style="border: 1px solid black; padding: 5px; display: inline-block;"> RABANAL DE FENAR </div>	17,44
06,93	01,00	<p>18</p>	Continuar recto por CL-626 ¡¡¡No mina!!!	16,44
07,43	00,50	<p>19</p>	<div style="border: 1px solid black; padding: 5px; display: inline-block;"> CANDANEDO DE FENAR </div> Continuar por principal	15,94
07,83	00,40	<p>20</p>	<div style="border: 1px solid black; padding: 5px; display: inline-block;"> CANDANEDO DE FENAR </div>	15,54

XXVI RALLYE DE LEÓN

SECCION **3** SECTOR **8**

Km. **23,37**

SALIDA
ASISTENCIA
I.E.S. Ramiro II
LA ROBLA



TC 5
VALDETEJA

C.H. **7C** a C.H. **8A**

Tiempo **00:31**

Media **45,00** Km/h


DISTANCIA		DIRECCION	INFORMACIONES	Km. Regres.
TOTAL	PARCIAL			
08,83	01,00	<p>21</p>	<p>SOLANA DE FENAR</p> <p>Continuar por principal</p>	14,54
09,23	00,40	<p>22</p>	<p>SOLANA DE FENAR</p>	14,14
09,58	00,35	<p>23</p>	<p>ROBLEDO DE FENAR</p> <p>Continuar por principal</p>	13,79
10,13	00,55	<p>24</p>	<p>ROBLEDO DE FENAR</p>	13,24
11,03	00,90	<p>23</p>	<p>Continuar recto por CL-626</p> <p>iiiNo Naredo!!!</p>	12,34

XXVI RALLYE DE LEÓN

SECCION **3** SECTOR **8**

Km. **23,37**

SALIDA ASISTENCIA
I.E.S. Ramiro II
LA ROBLA



TC 5
VALDETEJA

C.H. **7C** a C.H. **8A**

Tiempo **00:31**

Media **45,00** Km/h


DISTANCIA		DIRECCION	INFORMACIONES	Km. Regres.
TOTAL	PARCIAL			
11,15	00,12	<p>25</p>	Continuar por la izquierda por CL-626	12,22
12,15	01,00	<p>26</p>	<p>ROBLES DE LA VALCUEVA</p> <p>Continuar por principal</p>	11,22
12,26	00,11	<p>27</p>	<p>En rotonda continuar recto por CL-626, dirección LA VECILLA</p> <p>¡¡¡No León!!! ¡¡¡No Matallana / La Robla!!!</p>	11,11
13,26	01,00	<p>28</p>	<p>ROBLES DE LA VALCUEVA</p>	10,11
13,86	00,60	<p>29</p>	<p>Continuar recto por CL-626</p> <p>¡¡¡No Palazuelo / La Valcueva!!!</p>	09,51

XXVI RALLYE DE LEÓN

SECCION **3** SECTOR **8**

Km. **23,37**

SALIDA ASISTENCIA
I.E.S. Ramiro II
LA ROBLA



TC 5
VALDETEJA

C.H. **7C** a C.H. **8A**

Tiempo **00:31**

Media **45,00** Km/h


DISTANCIA		DIRECCION	INFORMACIONES	Km. Regres.
TOTAL	PARCIAL			
14,96	01,10	<p style="text-align: right;">30</p>	<p>Continuar recto por CL-626, dirección La Vecilla de Curueño</p> <p>!!!No La Valcueva!!!</p>	08,41
18,26	03,30	<p style="text-align: right;">31</p>	<p>Continuar recto por CL-626, dirección La Vecilla de Curueño</p> <p>!!!No Aviados!!!</p>	05,11
19,16	00,90	<p style="text-align: right;">32</p>	<p>Continuar por la izquierda por CL-626</p>	04,21
19,56	00,40	<p style="text-align: right;">33</p>	<div style="border: 1px solid black; padding: 5px; text-align: center;">CAMPOHERMOSO</div> <p>Continuar por principal (CL-626)</p>	03,81
20,31	00,75	<p style="text-align: right;">34</p>	<div style="border: 1px solid black; padding: 5px; text-align: center;">CAMPOHERMOSO</div>	03,06

XXVI RALLYE DE LEÓN

SECCION **3** SECTOR **8**

Km. **23,37**

SALIDA ASISTENCIA
I.E.S. Ramiro II
LA ROBLA



TC 5
VALDETEJA

C.H. **7C** a C.H. **8A**

Tiempo **00:31**

Media **45,00** Km/h


DISTANCIA		DIRECCION	INFORMACIONES	Km. Regres.
TOTAL	PARCIAL			
20,43	00,12	<p>35</p>	<p>LA VECILLA</p> <p>Continuar por principal (CL-626)</p>	02,94
20,88	00,45	<p>36</p>	<p>Continuar recto por CL-626, dirección BOÑAR</p> <p>!!!No Valdeteja / Lugueros!!!</p>	02,49
20,97	00,09	<p>37</p>	<p>Continuar recto por debajo de paso elevado</p>	02,40
21,16	00,19	<p>38</p>	<p>Continuar por la derecha por CL-626, dirección BOÑAR</p> <p>!!!No Valdeteja / Valdelugueros!!!</p>	02,21
21,91	00,75	<p>39</p>	<p>Continuar por la izquierda por CL-626, dirección BOÑAR</p> <p>!!!No Santa Colomba de Curueño!!!</p>	01,46

XXVI RALLYE DE LEÓN

SECCION **3** SECTOR **8**

Km. **23,37**

SALIDA ASISTENCIA
I.E.S. Ramiro II
LA ROBLA



TC 5
VALDETEJA

C.H. **7C** a C.H. **8A**

Tiempo **00:31**

Media **45,00** Km/h

DISTANCIA		DIRECCION	INFORMACIONES	Km. Regres.
TOTAL	PARCIAL			
22,02	00,11	<p>40</p>		01,35
23,07	01,05	<p>41</p>		00,30
23,17	00,10	<p>42</p>	<p>Continuar recto por CL-626</p> <p>!!!No centro urbano!!!</p>	00,20
23,27	00,10	<p>43</p>	<p>Girar a la izquierda hacia RENFE / FEVE</p> <p>!!!No CL-626!!!</p> <p>!!!Atención!!! Cruce poco visible</p>	00,10
23,37	00,10	<p>44</p>	<p>CH 8A Previo a TC 5 Continuar por la derecha hacia Salida TC</p> <p>42°51'23.7"N 5°23'36.4"W 42.856586, -5.393434</p>	00,00

XXVI RALLYE DE LEÓN				SECCION 3 SECTOR 8		Km.	23,37
SALIDA ASISTENCIA I.E.S. Ramiro II LA ROBLA			TC 5 VALDETEJA		C.H. 7C a C.H. 8A		Tiempo 00:31
DISTANCIA			DIRECCION		INFORMACIONES		Km. Regres.
TOTAL	PARCIAL					Media 45,00 Km/h	
							

TRAMO CRONOMETRADO 5


12,16 Km.

Valdeteja 1



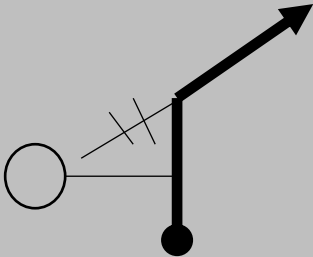


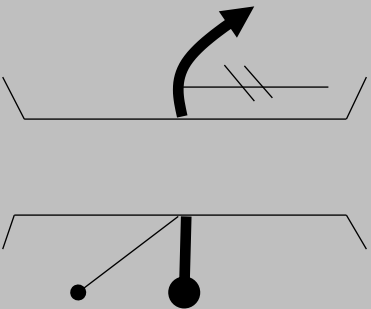
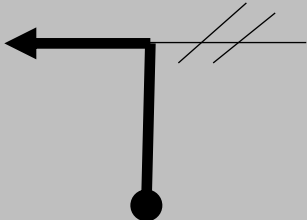

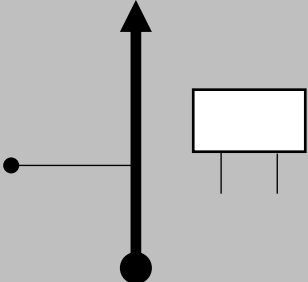
Salida Tramo: A la altura de entrada finca derecha

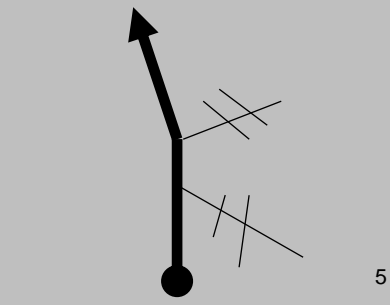
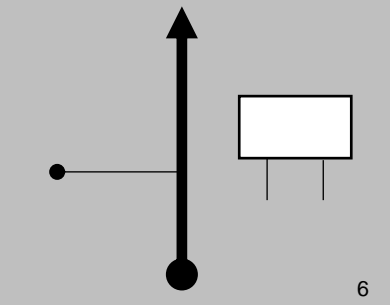
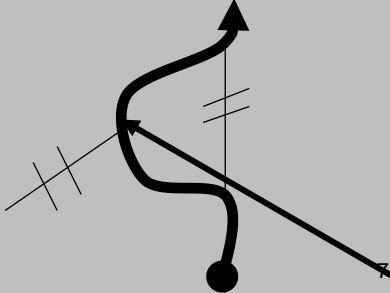
42°51'26.7"N 5°23'36.3"W
42.857408, -5.393407




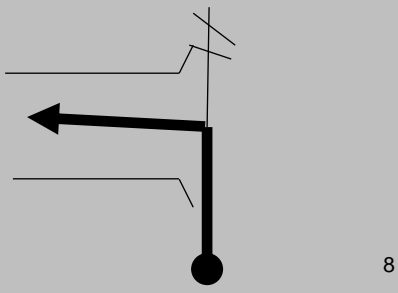
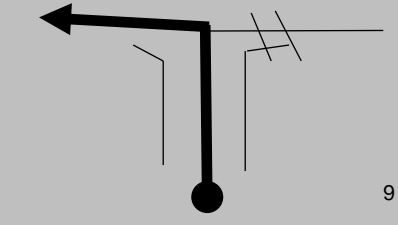
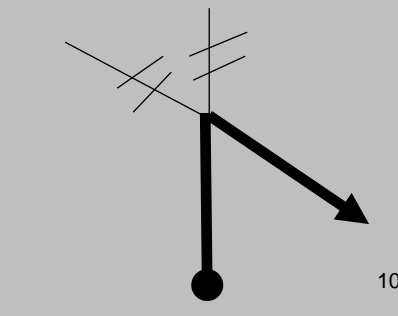
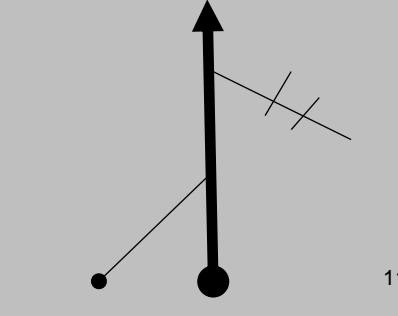

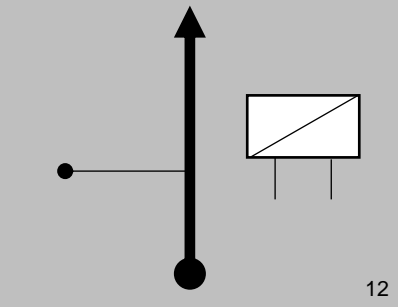

Meta Tramo: A la altura de explanada asfaltada derecha


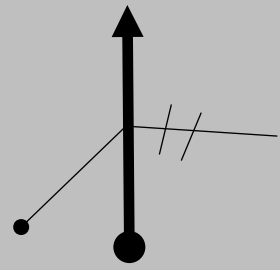

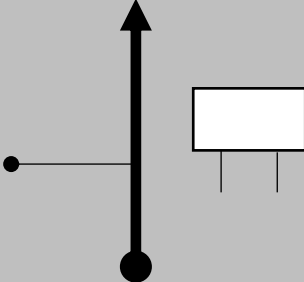
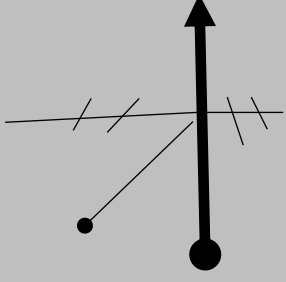

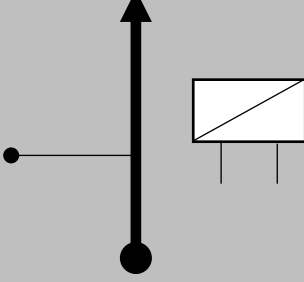
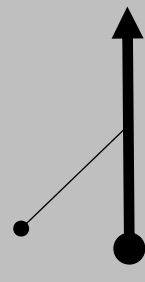

42°55'44.8"N 5°25'30.1"W
42.929118, -5.425020


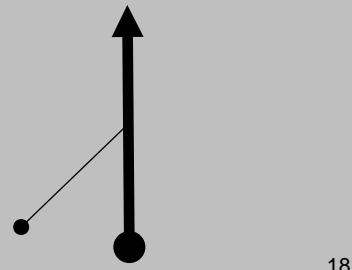

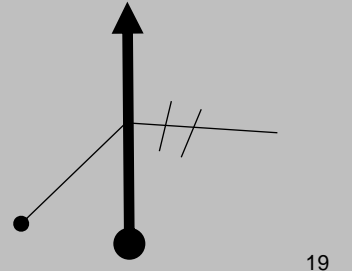

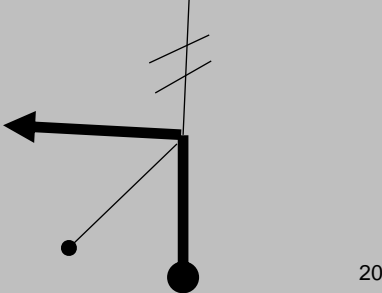

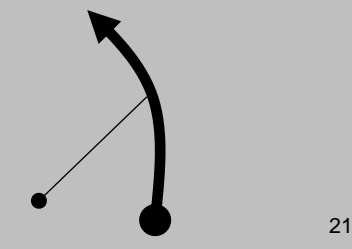

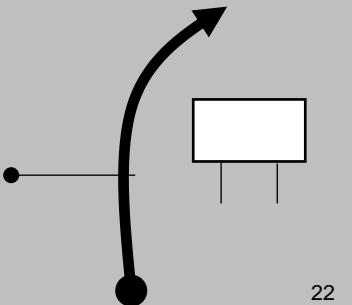
XXVI RALLYE DE LEÓN				SECCION 3	SECTOR 9	Km. 28,96
TC 5 VALDETEJA		TC 6 VEGACERVERA		C.H. 8A a C.H. 9		Tiempo 00:35
						Media 49,00 Km/h
DISTANCIA		DIRECCION	INFORMACIONES	Km. Regres.		
TOTAL	PARCIAL					
00,00	00,00	 <p style="text-align: right;">1</p>	 <p>Salida de Tramo Cronometrado 5 Después, continuar por la derecha</p> <div style="border: 1px solid black; padding: 5px; width: fit-content; margin: 10px auto;"> <p>42°51'26.7"N 5°23'36.3"W 42.857408, -5.393407</p> </div>	28,96		
						
00,35	00,35	 <p style="text-align: right;">2</p>	Continuar recto por debajo de paso elevado	28,61		
00,56	00,21	 <p style="text-align: right;">3</p>	Girar a la izquierda  Punto de Radio 1 <div style="border: 1px solid black; padding: 5px; width: fit-content; margin: 10px auto;"> <p>42°51'38.2"N 5°23'20.0"W 42.860605, -5.388879</p> </div>	28,40		
00,75	00,19	 <p style="text-align: right;">4</p>	<div style="border: 1px solid black; padding: 10px; width: fit-content; margin: 10px auto;"> <p>RANEDO DE CURUEÑO</p> </div>	28,21		


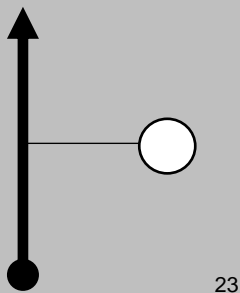


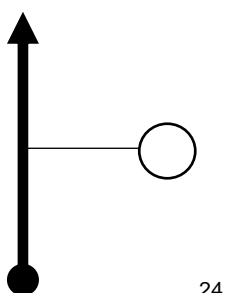


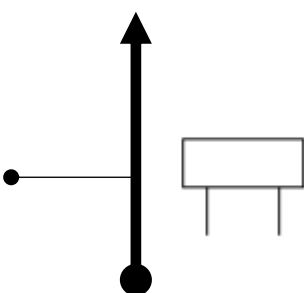
XXVI RALLYE DE LEÓN				SECCION 3	SECTOR 9	Km. 28,96
TC 5 VALDETEJA		TC 6 VEGACERVERA		C.H. 8A a C.H. 9		Tiempo 00:35
						Media 49,00 Km/h
DISTANCIA		DIRECCION	INFORMACIONES	Km.		
TOTAL	PARCIAL			Regres.		
01,20	00,45		Continuar recto Punto de Radio 2 42°51'53.7"N 5°23'32.2"W 42.864903, -5.392285	27,76		
01,80	00,60		VALDEPIÉLAGO	27,16		
01,90	00,10		Girar a la izquierda e inmediatamente a la derecha, rodeando casa Punto de Radio 3 42°52'09.4"N 5°23'53.1"W 42.869267, -5.398084	27,06		



XXVI RALLYE DE LEÓN				SECCION 3	SECTOR 9	Km. 28,96
TC 5 VALDETEJA				TC 6 VEGACERVERA		Tiempo 00:35
				C.H. 8A a C.H. 9		Media 49,00 Km/h
DISTANCIA		DIRECCION		INFORMACIONES	Km. Regres.	
TOTAL	PARCIAL					
02,18	00,28		8	Girar a la izquierda por puente	26,78	
02,21	00,03		9	Salir de puente y girar a la izquierda ⚡ Punto de Radio 4 42°52'17.5"N 5°23'58.1"W 42.871535, -5.399457	26,75	
02,39	00,18		10	Girar a la derecha por LE-321 ⚡ Punto de Radio 5 42°52'12.9"N 5°24'03.0"W 42.870253, -5.400820	26,57	
02,83	00,44		11	 ¡¡¡Atención!!! Baden reductor de velocidad	26,13	
02,93	00,10		12		26,03	

XXVI RALLYE DE LEÓN				SECCION 3	SECTOR 9	Km. 28,96
TC 5 VALDETEJA				TC 6 VEGACERVERA		Tiempo 00:35
				C.H. 8A a C.H. 9		Media 49,00 Km/h
DISTANCIA		DIRECCION	INFORMACIONES	Km. Regres.		
TOTAL	PARCIAL					
04,33	01,40	 13	Continuar recto por LE-321 ¡¡¡No Montuerto!!!  Punto de Radio 6 42°53'04.2"N 5°23'49.6"W 42.884497, -5.397097	24,63		
05,43	01,10	 14	NOCEDO DE CURUEÑO	23,53		
05,59	00,16	 15	Continuar recto por LE-321 ¡¡¡No Valdorria!!! Punto de Radio 7  42°53'34.6"N 5°24'01.0"W 42.892955, -5.400283	23,37		
05,73	00,14	 16	NOCEDO DE CURUEÑO	23,23		
07,03	01,30	 17	 Punto de Radio 8 42°54'20.9"N 5°23'50.1"W 42.905814, -5.397250	21,93		

XXVI RALLYE DE LEÓN				SECCION 3	SECTOR 9	Km. 28,96
TC 5 VALDETEJA				TC 6 VEGACERVERA		Tiempo 00:35
				C.H. 8A a C.H. 9		Media 49,00 Km/h
DISTANCIA		DIRECCION		INFORMACIONES	Km. Regres.	
TOTAL	PARCIAL					
07,82	00,79		18	 Punto de Radio 9 42°54'46.3"N 5°24'00.6"W 42.912863, -5.400168	21,14	
09,43	01,61		19	Continuar recto por LE-321  Punto de Radio 10 42°55'24.9"N 5°24'05.0"W 42.923572, -5.401380	19,53	
10,23	00,80		20	Girar a la izquierda por LE-3621, dirección VALDETEJA  No Pto. Vegarada!!! Punto de Radio 11 42°55'40.4"N 5°24'22.4"W 42.927899, -5.406222	18,73	
11,13	00,90		21	 Punto de Radio 12 42°55'41.9"N 5°24'58.4"W 42.928315, -5.416211	17,83	
12,03	00,90		22	<div style="border: 1px solid black; padding: 5px; display: inline-block;">VALDETEJA</div>	16,93	


XXVI RALLYE DE LEÓN				SECCION 3	SECTOR 9	Km. 28,96
TC 5 VALDETEJA				TC 6 VEGACERVERA		Tiempo 00:35
				C.H. 8A a C.H. 9		Media 49,00 Km/h
DISTANCIA		DIRECCION	INFORMACIONES	Km. Regres.		
TOTAL	PARCIAL					
12,16	00,13		 Meta de Tramo Cronometrado 5 <div style="border: 1px solid black; padding: 5px; margin-top: 10px;"> 42°55'44.8"N 5°25'30.1"W 42.929118, -5.425020 </div>	16,80		
						
12,42	00,26		 Control STOP Tramo Cronometrado 5 <div style="border: 1px solid black; padding: 5px; margin-top: 10px;"> 42°55'52.2"N 5°25'35.7"W 42.931178, -5.426582 </div>	16,54		
						
14,22	01,80		<div style="border: 1px solid black; padding: 10px; display: inline-block;">VALVERDE</div>	14,74		

XXVI RALLYE DE LEÓN

SECCION **3** SECTOR **9**

Km. **28,96**

TC 5
VALDETEJA



TC 6
VEGACERVERA

C.H. **8A** a C.H. **9**

Tiempo **00:35**

Media **49,00** Km/h


DISTANCIA		DIRECCION	INFORMACIONES	Km. Regres.
TOTAL	PARCIAL			
14,64	00,42	<p>26</p>		14,32
19,29	04,65	<p>27</p>		09,67
19,89	00,60	<p>28</p>		09,07
21,29	01,40	<p>29</p>		07,67
22,59	01,30	<p>30</p>		06,37

XXVI RALLYE DE LEÓN

SECCION **3** SECTOR **9**

Km. **28,96**

TC 5
VALDETEJA



TC 6
VEGACERVERA

C.H. **8A** a C.H. **9**

Tiempo **00:35**

Media **49,00** Km/h


DISTANCIA		DIRECCION	INFORMACIONES	Km. Regres.
TOTAL	PARCIAL			
22,84	00,25	<p style="text-align: right;">31</p>		06,12
24,09	01,25	<p style="text-align: right;">32</p>		04,87
24,44	00,35	<p style="text-align: right;">33</p>		04,52
25,04	00,60	<p style="text-align: right;">34</p>	<p>Girar a la izquierda por LE-315, dirección VEGACERVERA</p> <p>¡¡¡No Cármenes!!!</p>	03,92
25,99	00,95	<p style="text-align: right;">35</p>		02,97

XXVI RALLYE DE LEÓN

SECCION **3** SECTOR **9**

Km. **28,96**

TC 5
VALDETEJA



TC 6
VEGACERVERA

C.H. **8A** a C.H. **9**

Tiempo **00:35**

Media **49,00** Km/h

DISTANCIA		DIRECCION	INFORMACIONES	Km. Regres.
TOTAL	PARCIAL			
26,29	00,30	<p style="text-align: right;">36</p>	<p>Continuar recto por LE-315, dirección VEGACERVERA</p> <p>!!!No Gete!!! !!!No centro urbano!!!</p>	02,67
26,56	00,27	<p style="text-align: right;">37</p>		02,40
28,71	02,15	<p style="text-align: right;">38</p>		00,25
28,96	00,25	<p style="text-align: right;">39</p>	<p>CH 9 Previo a TC 6</p> <p>42°55'02.6"N 5°32'30.0"W 42.917379, -5.541659</p>	00,00



TRAMO CRONOMETRADO 6


16,07 Km.

Vegacervera 1









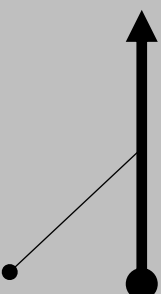

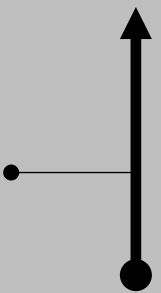
42°54'59.9"N 5°32'31.3"W
42.916636, -5.542032

Salida Tramo: a la altura de indicador fin población Felmín.




42°53'34.5"N 5°38'05.8"W
42.892924, -5.634936

Meta Tramo: a la altura de entrada a la izquierda

XXVI RALLYE DE LEÓN				SECCION 3	SECTOR 10	Km. 31,77	
TC 6 VEGACERVERA			ENTRADA REAGRUPAMIENTO LA ROBLA		C.H. 9	aC.H. 10A	Tiempo 00:39
DISTANCIA			DIRECCION				INFORMACIONES
TOTAL	PARCIAL					Km. Regres.	
00,00	00,00			 Salida de Tramo Cronometrado 6 42°54'59.9"N 5°32'31.3"W 42.916636, -5.542032		31,77	
							
01,34	01,34			 Punto de Radio 1 42°54'27.2"N 5°32'21.5"W 42.907562, -5.539312		30,43	
02,29	00,95			 Punto de Radio 2 42°54'00.7"N 5°32'23.5"W 42.900198, -5.539859		29,48	
03,60	01,31			VEGACERVERA		28,17	

XXVI RALLYE DE LEÓN

TC 6
VEGACERVERA



ENTRADA
REAGRUPAMIENTO
LA ROBLA

SECCION **3** SECTOR **10**

Km. **31,77**


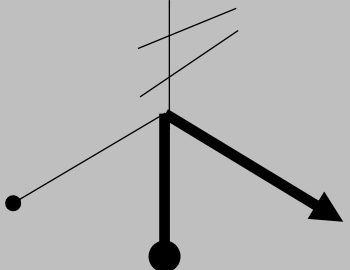

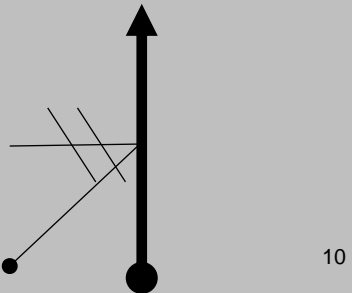
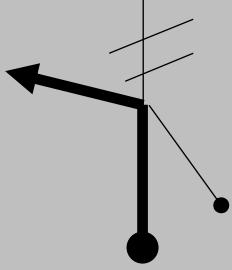
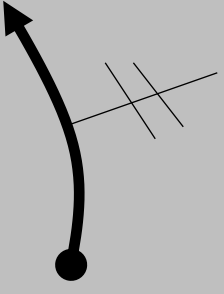

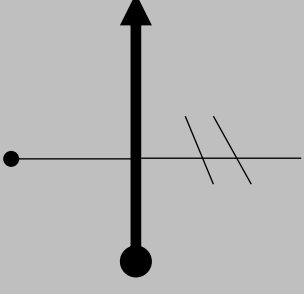
C.H. **9** aC.H. **10A**

Tiempo **00:39**

Media **48,50** Km/h


DISTANCIA		DIRECCION	INFORMACIONES	Km. Regres.
TOTAL	PARCIAL			
03,70	00,10		Continuar recto	28,07
03,87	00,17		Girar a la derecha abandonando LE-315 hacia PARKING	27,90
03,92	00,05		Girar a la izquierda rodeando ROTONDA PEQUEÑA Punto de Radio 3 42°53'16.3"N 5°32'00.4"W 42.887855, -5.533430	27,85
03,97	00,05		Girar a la derecha reincorporándose a LE-315	27,80



XXVI RALLYE DE LEÓN				SECCION 3	SECTOR 10	Km. 31,77	
TC 6 VEGACERVERA			ENTRADA REAGRUPAMIENTO LA ROBLA		C.H. 9	aC.H. 10A	Tiempo 00:39
DISTANCIA			DIRECCION		INFORMACIONES		Media 48,50 Km/h
TOTAL	PARCIAL					Km. Regres.	
04,70	00,73			Girar a la derecha dirección LA VID / COLADILLA  Punto de radio 4 42°52'55.0"N 5°31'53.8"W 42.881954, -5.531622		27,07	
05,05	00,35			Continuar recto		26,72	
05,11	00,06			Girar a la izquierda por CARRETERA DE LA VID		26,66	
05,26	00,15			Continuar por la izquierda  Punto de Radio 5 42°53'07.5"N 5°32'09.3"W 42.885413, -5.535924		26,51	
07,06	01,80			<div style="border: 1px solid black; padding: 5px; display: inline-block;">COLADILLA</div> Continuar recto Continuar por principal		24,71	

XXVI RALLYE DE LEÓN

TC 6
VEGACERVERA



ENTRADA
REAGRUPAMIENTO
LA ROBLA

SECCION **3** SECTOR **10**
C.H. **9** aC.H. **10A**

Km. **31,77**


Tiempo **00:39**

Media **48,50** Km/h

DISTANCIA		DIRECCION	INFORMACIONES	Km. Regres.
TOTAL	PARCIAL			
07,16	00,10	<p>14</p>	<p>Punto de Radio 6</p> <p>42°53'01.7"N 5°33'25.8"W 42.883794, -5.557167</p>	24,61
08,88	01,72	<p>15</p>	<p>Punto de Radio 7</p> <p>42°53'23.8"N 5°34'09.6"W 42.889940, -5.569344</p>	22,89
09,75	00,87	<p>16</p>	<p>VALLE DE VEGACERVERA</p> <p>Seguir principal</p>	22,02
10,08	00,33	<p>17</p>	<p>Punto de Radio 8</p> <p>42°53'23.5"N 5°34'55.4"W 42.889861, -5.582068</p>	21,69
11,57	01,49	<p>18</p>	<p>VILLAR DEL PUERTO</p> <p>Continuar por principal</p>	20,20

XXVI RALLYE DE LEÓN

TC 6
VEGACERVERA



ENTRADA
REAGRUPAMIENTO
LA ROBLA

SECCION **3** SECTOR **10**



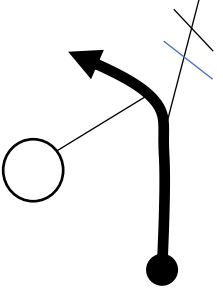


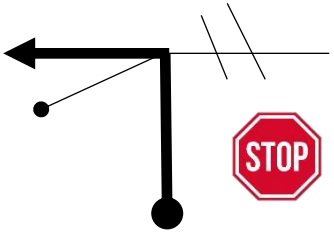
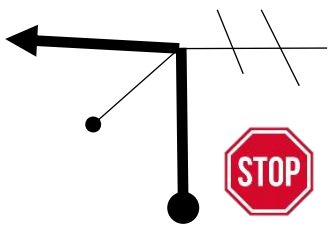
C.H. **9** aC.H. **10A**

Km. **31,77**

Tiempo **00:39**


Media **48,50** Km/h

DISTANCIA		DIRECCION	INFORMACIONES	Km. Regres.
TOTAL	PARCIAL			
11,77	00,20		<p>Punto de Radio 9</p> <p>42°53'28.2"N 5°36'00.5"W 42.891169, -5.600129</p>	20,00
11,92	00,15		<p>VILLAR DEL PUERTO</p>	19,85
13,61	01,69		<p>Punto de Radio 10</p> <p>42°53'27.2"N 5°37'05.8"W 42.890901, -5.618270</p>	18,16
15,17	01,56		<p>Punto de Radio 11</p> <p>42°53'40.1"N 5°37'31.9"W 42.894475, -5.625536</p>	16,60
16,07	00,90		<p>Meta de Tramo Cronometrado 6</p> <p>42°53'34.5"N 5°38'05.8"W 42.892924, -5.634936</p>	15,70

XXVI RALLYE DE LEÓN				SECCION 3	SECTOR 10	Km. 31,77	
TC 6 VEGACERVERA			ENTRADA REAGRUPAMIENTO LA ROBLA		C.H. 9	aC.H. 10A	Tiempo 00:39
DISTANCIA			DIRECCION		INFORMACIONES		Media 48,50 Km/h
TOTAL	PARCIAL					Km. Regres.	
							
16,17	00,10			24	Continuar por la izquierda  Control STOP Tramo Cronometrado 6 42°53'35.1"N 5°38'15.5"W 42.893075, -5.637650		15,60
							
16,46	00,29			25	En cruce girar a la izquierda dirección LA ROBLA / LEÓN !!!No Pto. De Pajares / Oviedo!!!		15,31
16,74	00,28			26	En cruce girar a la izquierda por N-630 dirección LA ROBLA/LEÓN !!!No Pto. De Pajares / Oviedo!!!		15,03

XXVI RALLYE DE LEÓN

TC 6
VEGACERVERA



ENTRADA
REAGRUPAMIENTO
LA ROBLA

SECCION **3** SECTOR **10**
C.H. **9** aC.H. **10A**

Km. **31,77**


Tiempo **00:39**

Media **48,50** Km/h

DISTANCIA		DIRECCION	INFORMACIONES	Km. Regres.
TOTAL	PARCIAL			
16,91	00,17	<p>27</p>		14,86
17,09	00,18	<p>28</p>		14,68
17,79	00,70	<p>29</p>		13,98
17,97	00,18	<p>30</p>	 Continuar recto por N-630	13,80
18,87	00,90	<p>31</p>		12,90

XXVI RALLYE DE LEÓN

TC 6
VEGACERVERA



ENTRADA
REAGRUPAMIENTO
LA ROBLA

SECCION **3** SECTOR **10**
C.H. **9** aC.H. **10A**

Km. **31,77**


Tiempo **00:39**

Media **48,50** Km/h

DISTANCIA		DIRECCION	INFORMACIONES	Km. Regres.
TOTAL	PARCIAL			
20,27	01,40	<p style="text-align: right;">32</p>	<div style="border: 1px solid black; padding: 5px; text-align: center;"> VEGA DE GORDÓN </div> <p>Continuar por principal</p>	11,50
21,57	01,30	<p style="text-align: right;">33</p>		10,20
22,02	00,45	<p style="text-align: right;">34</p>	<p>Continuar recto por N-630, dirección LA ROBLA / LEÓN</p> <p>!!!No Carbonera / Geras de Gordón!!!</p> <p>!!!No embalse!!!</p>	09,75
22,34	00,32	<p style="text-align: right;">35</p>		09,43
22,46	00,12	<p style="text-align: right;">36</p>	<p>Continuar recto</p>	09,31

XXVI RALLYE DE LEÓN

TC 6
VEGACERVERA



ENTRADA
REAGRUPAMIENTO
LA ROBLA


SECCION **3** SECTOR **10**
C.H. **9** aC.H. **10A**

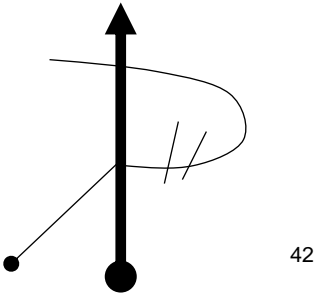
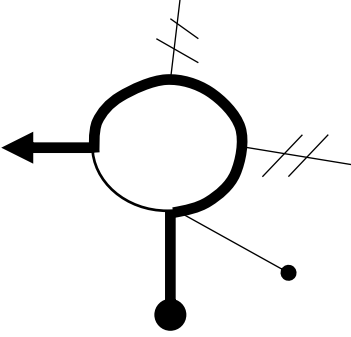
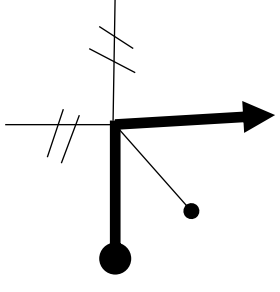
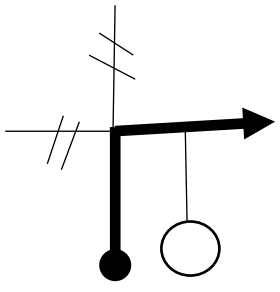
Km. **31,77**

Tiempo **00:39**

Media **48,50** Km/h

DISTANCIA		DIRECCION	INFORMACIONES	Km. Regres.
TOTAL	PARCIAL			
24,26	01,80		<p>Continuar recto</p> <p>!!!No Pola de Gordón / Cambio de sentido!!!</p>	07,51
24,66	00,40		<p>EL MILLAR</p> <p>Continuar por principal</p>	07,11
26,41	00,75		<p>EL MILLAR</p>	06,36
26,59	00,18		<p>Continuar recto</p> <p>!!!No Huergas de Gordón / Llombera!!!</p>	06,18
26,69	01,10		<p>Continuar recto</p> <p>!!!No Nocedo de Gordón!!!</p>	05,08

XXVI RALLYE DE LEÓN		SECCION 3 SECTOR 10	Km. 31,77
TC 6 VEGACERVERA			ENTRADA REAGRUPAMIENTO LA ROBLA
		C.H. 9 aC.H. 10A	

DISTANCIA		DIRECCION	INFORMACIONES	Km. Regres.
TOTAL	PARCIAL			
27,49	00,80		Continuar recto ¡¡¡No Peredilla!!!	04,28
31,39	03,90		En rotonda girar a la izquierda	00,38
31,64	00,25		Girar a la derecha hacia Calle Emilia Menéndez	00,13
41,77	00,13		Girar a la derecha hacia Calle San José de Calasanz CH 10A Entrada REAGRUPAMIENTO	00,00




XXVI RALLYE DE LEÓN

SECCION 4 SECTOR 11

Km. -

Entrada
Reagrupamiento
LA ROBLA



Salida
Reagrupamiento
LA ROBLA


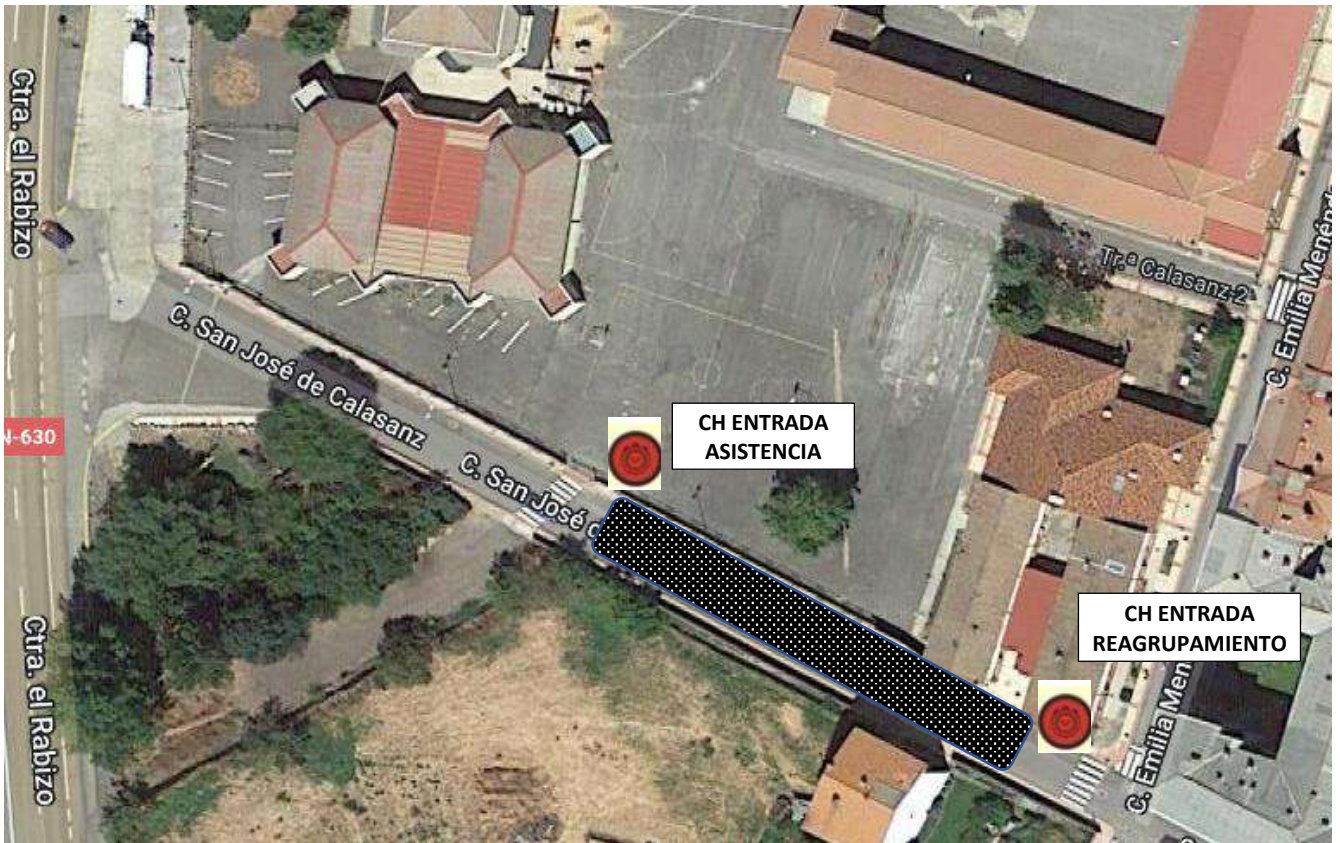
C.H. 10A a C.H. 10B

Tiempo -


Media - Km/h

DISTANCIA		DIRECCION	INFORMACIONES	Km. Regres.
TOTAL	PARCIAL			

REAGRUPAMIENTO LA ROBLA



ESPACIO PARA REAGRUPAMIENTO

XXVI RALLYE DE LEÓN				SECCION 4	SECTOR 11	Km.	-	
ENTRADA ASISTENCIA I.E.S. Ramiro II LA ROBLA			SALIDA ASISTENCIA I.E.S. Ramiro II LA ROBLA		C.H. 10B	a C.H. 10C	Tiempo	20'
DISTANCIA			DIRECCION		INFORMACIONES		Media	- Km/h
TOTAL	PARCIAL							Km. Regres.

ASISTENCIA I.E.S. RAMIRO II




ZONA DE ASISTENCIA

XXVI RALLYE DE LEÓN

SECCION **4** SECTOR **11**

Km. **23,37**

SALIDA
ASISTENCIA
I.E.S. Ramiro II
LA ROBLA



TC 7
VALDETEJA

C.H. **10C** a C.H. **11**

Tiempo **00:31**

Media **45,00** Km/h


DISTANCIA		DIRECCION	INFORMACIONES	Km. Regres.
TOTAL	PARCIAL			
00,00	00,00	<p>1</p>	<p>En salida de la Asistencia, girar a la derecha,</p> <p>REPOSTAJE</p>	23,37
00,01	00,01	<p>2</p>		23,36
00,03	00,02	<p>3</p>	<p>Continuar por la derecha, hacia Carretera de la Magdalena</p>	23,34
00,27	00,24	<p>4</p>	<p>Continuar recto por Carretera de la Magdalena</p>	23,10
00,33	00,06	<p>5</p>	<p>Girar a la izquierda por C/ La Milana</p> <p>¡¡¡Atención!!! Siguiendo giro en 50 m.</p>	23,04

XXVI RALLYE DE LEÓN

SECCION **4** SECTOR **11**

Km. **23,37**

SALIDA ASISTENCIA
I.E.S. Ramiro II
LA ROBLA




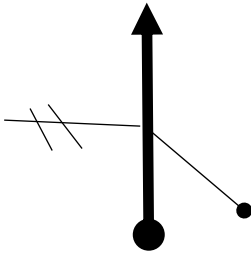
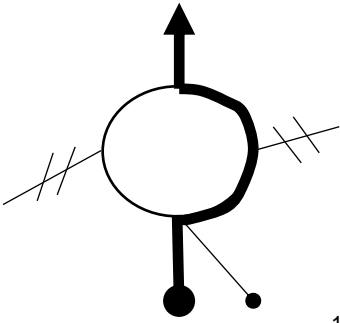
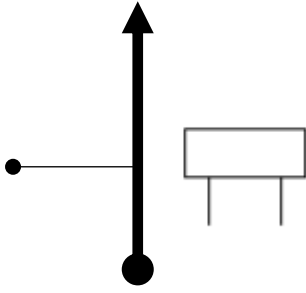
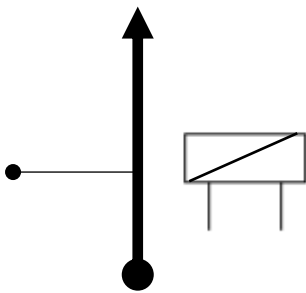
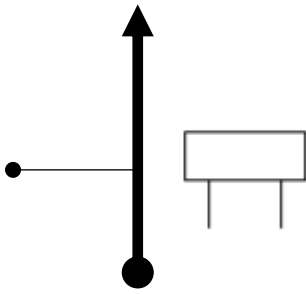
TC 7
VALDETEJA

C.H. **10C** a C.H. **11**

Tiempo **00:31**

Media **45,00** Km/h

DISTANCIA		DIRECCION	INFORMACIONES	Km. Regres.
TOTAL	PARCIAL			
00,38	00,05	<p>6</p>	Girar a la derecha, hacia C/ La Golmera	22,99
00,47	00,09	<p>7</p>	Girar a la derecha, hacia C/ Mayor	22,90
00,55	00,08	<p>8</p>	Continuar recto por Avda. Ramón y Cajal	22,82
01,10	00,55	<p>9</p>	En STOP girar a la izquierda por CL-626, hacia Cueva de Valporquero... / San Isidro...	22,27
01,50	00,40	<p>10</p>	Continuar recto por CL-626 ¡¡¡No Lorenzana!!!	21,87


XXVI RALLYE DE LEÓN			SECCION 4 SECTOR 11	Km. 23,37
SALIDA ASISTENCIA I.E.S. Ramiro II LA ROBLA		TC 7 VALDETEJA	C.H. 10C a C.H. 11	Tiempo 00:31
				Media 45,00 Km/h
01,72	00,22	 11	Continuar recto por CL-626 ¡¡¡No Bº Las Eras!!!	21,65
02,17	00,45	 12	En rotonda continuar recto por CL-626	21,20
04,37	02,20	 13	BRUGOS DE FENAR	19,00
05,12	00,75	 14	BRUGOS DE FENAR	18,25
05,47	00,35	 15	RABANAL DE FENAR	17,90

XXVI RALLYE DE LEÓN

SECCION **4** SECTOR **11**

Km. **23,37**

SALIDA
ASISTENCIA
I.E.S. Ramiro II
LA ROBLA



TC 7
VALDETEJA

C.H. **10C** a C.H. **11**

Tiempo **00:31**

Media **45,00** Km/h


DISTANCIA		DIRECCION	INFORMACIONES	Km. Regres.
TOTAL	PARCIAL			
05,82	00,35	<p>16</p>	Continuar recto por principal	17,55
05,93	00,11	<p>17</p>		17,44
06,93	01,00	<p>18</p>	Continuar recto por CL-626 ¡¡¡No mina!!!	16,44
07,43	00,50	<p>19</p>	<p>Continuar por principal</p>	15,94
07,83	00,40	<p>20</p>		15,54

XXVI RALLYE DE LEÓN

SECCION **4** SECTOR **11**

Km. **23,37**

SALIDA
ASISTENCIA
I.E.S. Ramiro II
LA ROBLA



TC 7
VALDETEJA

C.H. **10C** a C.H. **11**

Tiempo **00:31**

Media **45,00** Km/h


DISTANCIA		DIRECCION	INFORMACIONES	Km. Regres.
TOTAL	PARCIAL			
08,83	01,00	<p style="text-align: right;">21</p>	<div style="border: 1px solid black; padding: 5px; text-align: center;"> SOLANA DE FENAR </div> <p>Continuar por principal</p>	14,54
09,23	00,40	<p style="text-align: right;">22</p>	<div style="border: 1px solid black; padding: 5px; text-align: center;"> SOLANA DE FENAR </div>	14,14
09,58	00,35	<p style="text-align: right;">23</p>	<div style="border: 1px solid black; padding: 5px; text-align: center;"> ROBLEDO DE FENAR </div> <p>Continuar por principal</p>	13,79
10,13	00,55	<p style="text-align: right;">24</p>	<div style="border: 1px solid black; padding: 5px; text-align: center;"> ROBLEDO DE FENAR </div>	13,24
11,03	00,90	<p style="text-align: right;">23</p>	<p>Continuar recto por CL-626</p> <p>!!!No Naredo!!!</p>	12,34

XXVI RALLYE DE LEÓN

SECCION **4** SECTOR **11**

Km. **23,37**

SALIDA ASISTENCIA
I.E.S. Ramiro II
LA ROBLA



TC 7
VALDETEJA

C.H. **10C** a C.H. **11**

Tiempo **00:31**

Media **45,00** Km/h


DISTANCIA		DIRECCION	INFORMACIONES	Km. Regres.
TOTAL	PARCIAL			
11,15	00,12	<p style="text-align: right;">25</p>	Continuar por la izquierda por CL-626	12,22
12,15	01,00	<p style="text-align: right;">26</p>	<p style="text-align: center;">ROBLES DE LA VALCUEVA</p> <p>Continuar por principal</p>	11,22
12,26	00,11	<p style="text-align: right;">27</p>	<p>En rotonda continuar recto por CL-626, dirección LA VECILLA</p> <p style="text-align: center;">¡¡¡No León!!!</p> <p style="text-align: center;">¡¡¡No Matallana / La Robla!!!</p>	11,11
13,26	01,00	<p style="text-align: right;">28</p>	<p style="text-align: center;">ROBLES DE LA VALCUEVA</p>	10,11
13,86	00,60	<p style="text-align: right;">29</p>	<p>Continuar recto por CL-626</p> <p style="text-align: center;">¡¡¡No Palazuelo / La Valcueva!!!</p>	09,51

XXVI RALLYE DE LEÓN

SECCION **4** SECTOR **11**

Km. **23,37**

SALIDA ASISTENCIA
I.E.S. Ramiro II
LA ROBLA



TC 7
VALDETEJA

C.H. **10C** a C.H. **11**

Tiempo **00:31**

Media **45,00** Km/h


DISTANCIA		DIRECCION	INFORMACIONES	Km. Regres.
TOTAL	PARCIAL			
14,96	01,10	<p style="text-align: right;">30</p>	<p>Continuar recto por CL-626, dirección La Vecilla de Curueño</p> <p>!!!No La Valcueva!!!</p>	08,41
18,26	03,30	<p style="text-align: right;">31</p>	<p>Continuar recto por CL-626, dirección La Vecilla de Curueño</p> <p>!!!No Aviados!!!</p>	05,11
19,16	00,90	<p style="text-align: right;">32</p>	<p>Continuar por la izquierda por CL-626</p>	04,21
19,56	00,40	<p style="text-align: right;">33</p>	<p>CAMPOHERMOSO</p> <p>Continuar por principal (CL-626)</p>	03,81
20,31	00,75	<p style="text-align: right;">34</p>	<p>CAMPOHERMOSO</p>	03,06

XXVI RALLYE DE LEÓN

SECCION **4** SECTOR **11**

Km. **23,37**

SALIDA ASISTENCIA
I.E.S. Ramiro II
LA ROBLA



TC 7
VALDETEJA

C.H. **10C** a C.H. **11**

Tiempo **00:31**

Media **45,00** Km/h


DISTANCIA		DIRECCION	INFORMACIONES	Km. Regres.
TOTAL	PARCIAL			
20,43	00,12	<p>35</p>	<p>LA VECILLA</p> <p>Continuar por principal (CL-626)</p>	02,94
20,88	00,45	<p>36</p>	<p>Continuar recto por CL-626, dirección BOÑAR</p> <p>!!!No Valdeteja / Lugueros!!!</p>	02,49
20,97	00,09	<p>37</p>	<p>Continuar recto por debajo de paso elevado</p>	02,40
21,16	00,19	<p>38</p>	<p>Continuar por la derecha por CL-626, dirección BOÑAR</p> <p>!!!No Valdeteja / Valdelugueros!!!</p>	02,21
21,91	00,75	<p>39</p>	<p>Continuar por la izquierda por CL-626, dirección BOÑAR</p> <p>!!!No Santa Colomba de Curueño!!!</p>	01,46

XXVI RALLYE DE LEÓN

SECCION **4** SECTOR **11**

Km. **23,37**

SALIDA ASISTENCIA
I.E.S. Ramiro II
LA ROBLA



TC 7
VALDETEJA

C.H. **10C** a C.H. **11**

Tiempo **00:31**

Media **45,00** Km/h


DISTANCIA		DIRECCION	INFORMACIONES	Km. Regres.
TOTAL	PARCIAL			
22,02	00,11	<p>40</p>		01,35
23,07	01,05	<p>41</p>		00,30
23,17	00,10	<p>42</p>	<p>Continuar recto por CL-626</p> <p>!!!No centro urbano!!!</p>	00,20
23,27	00,10	<p>43</p>	<p>Girar a la izquierda hacia RENFE / FEVE</p> <p>!!!No CL-626!!!</p> <p>!!!Atención!!!</p> <p>Cruce poco visible</p>	00,10
23,37	00,10	<p>44</p>	<p>CH 11 Previo a TC 7 Continuar por la derecha hacia Salida TC</p> <p>42°51'23.7"N 5°23'36.4"W 42.856586, -5.393434</p>	00,00

XXVI RALLYE DE LEÓN

SECCION **4** SECTOR **11**

Km. **23,37**

SALIDA
ASISTENCIA
I.E.S. Ramiro II
LA ROBLA



TC 7
VALDETEJA

C.H. **10C** a C.H. **11**

Tiempo **00:31**

Media **45,00** Km/h

DISTANCIA

TOTAL PARCIAL

DIRECCION

INFORMACIONES


Km.
Regres.



TRAMO CRONOMETRADO 7


12,16 Km.

Valdeteja 2



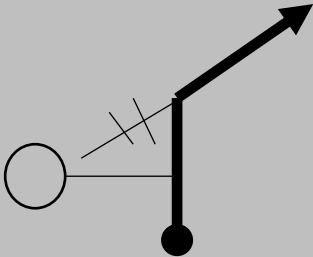


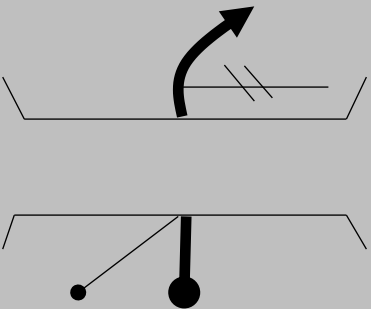
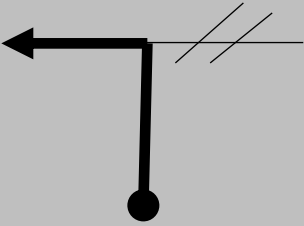

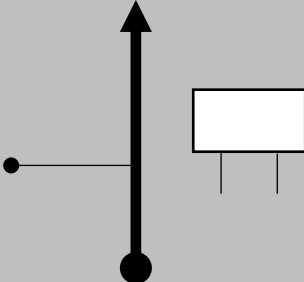
Salida Tramo: A la altura de entrada finca derecha

**42°51'26.7"N 5°23'36.3"W
42.857408, -5.393407**



Meta Tramo: A la altura de explanada asfaltada derecha

**42°55'44.8"N 5°25'30.1"W
42.929118, -5.425020**


XXVI RALLYE DE LEÓN				SECCION 4	SECTOR 12	Km. 28,96
TC 7 VALDETEJA		TC 8 VEGACERVERA		C.H. 11	aC.H. 12	Tiempo 00:35
						Media 49,00 Km/h
DISTANCIA		DIRECCION	INFORMACIONES	Km. Regres.		
TOTAL	PARCIAL					
00,00	00,00	 <p>1</p>	 <p>Salida de Tramo Cronometrado 7 Después, continuar por la derecha</p> <p>42°51'26.7"N 5°23'36.3"W 42.857408, -5.393407</p>	28,96		
						
00,35	00,35	 <p>2</p>	Continuar recto por debajo de paso elevado	28,61		
00,56	00,21	 <p>3</p>	 <p>Girar a la izquierda Punto de Radio 1</p> <p>42°51'38.2"N 5°23'20.0"W 42.860605, -5.388879</p>	28,40		
00,75	00,19	 <p>4</p>	<p>RANEDO DE CURUEÑO</p>	28,21		

XXVI RALLYE DE LEÓN

SECCION **4** SECTOR **12**

Km. **28,96**

TC 7
VALDETEJA



TC 8
VEGACERVERA


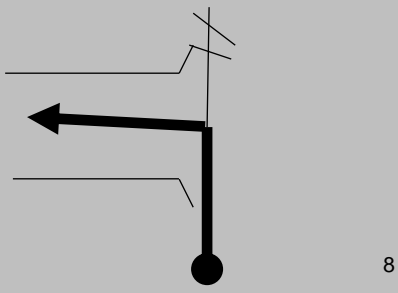
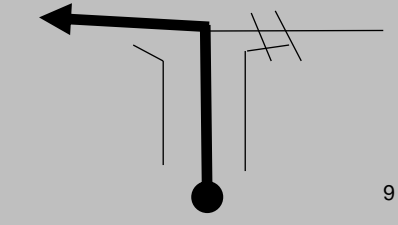

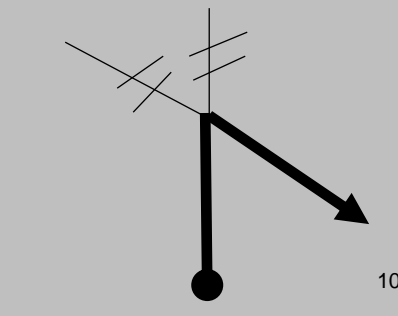

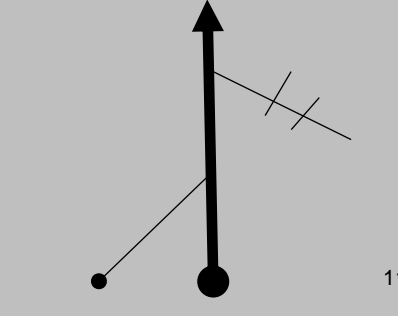

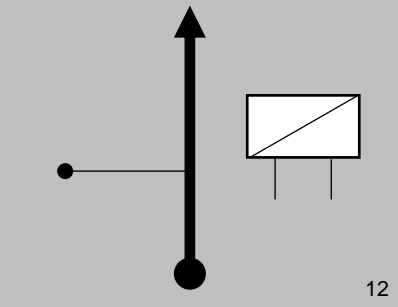
C.H. **11** aC.H. **12**

Tiempo **00:35**

Media **49,00** Km/h

DISTANCIA		DIRECCION	INFORMACIONES	Km. Regres.
TOTAL	PARCIAL			
01,20	00,45	<p>5</p>	<p>Continuar recto</p> <p>Punto de Radio 2</p> <p>42°51'53.7"N 5°23'32.2"W 42.864903, -5.392285</p>	27,76
01,80	00,60	<p>6</p>	<p>VALDEPIÉLAGO</p>	27,16
01,90	00,10	<p>7</p>	<p>Girar a la izquierda e inmediatamente a la derecha, rodeando casa</p> <p>Punto de Radio 3</p> <p>42°52'09.4"N 5°23'53.1"W 42.869267, -5.398084</p>	27,06




XXVI RALLYE DE LEÓN				SECCION 4	SECTOR 12	Km. 28,96
TC 7 VALDETEJA			TC 8 VEGACERVERA	C.H. 11 a C.H. 12		Tiempo 00:35
						Media 49,00 Km/h
DISTANCIA		DIRECCION		INFORMACIONES	Km. Regres.	
TOTAL	PARCIAL					
02,18	00,28		8	Girar a la izquierda por puente	26,78	
02,21	00,03		9	Salir de puente y girar a la izquierda  Punto de Radio 4 <div style="border: 1px solid black; padding: 2px; width: fit-content;">42°52'17.5"N 5°23'58.1"W 42.871535, -5.399457</div>	26,75	
02,39	00,18		10	Girar a la derecha por LE-321  Punto de Radio 5 <div style="border: 1px solid black; padding: 2px; width: fit-content;">42°52'12.9"N 5°24'03.0"W 42.870253, -5.400820</div>	26,57	
02,83	00,44		11	 ¡¡¡Atención!!! Baden reductor de velocidad	26,13	
02,93	00,10		12	<div style="border: 1px solid black; padding: 2px; width: fit-content;">VALDEPIÉLAGO</div>	26,03	

XXVI RALLYE DE LEÓN

SECCION **4** SECTOR **12**

Km. **28,96**

TC 7
VALDETEJA



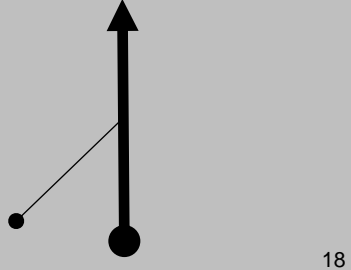

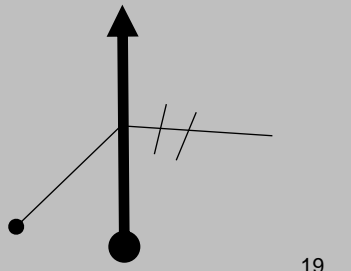

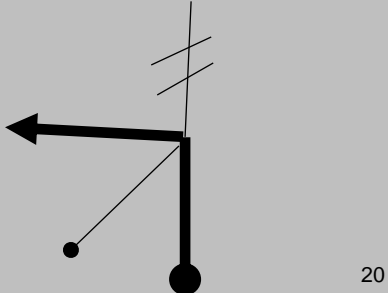

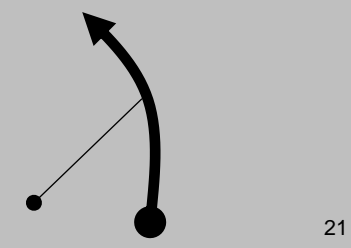

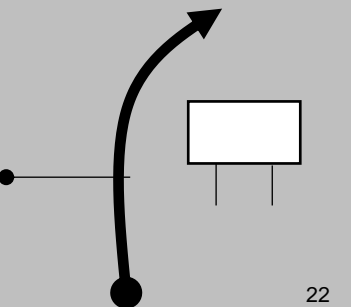
TC 8
VEGACERVERA


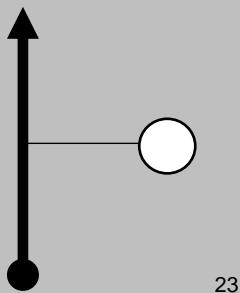


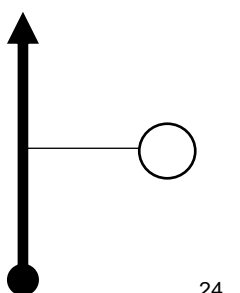


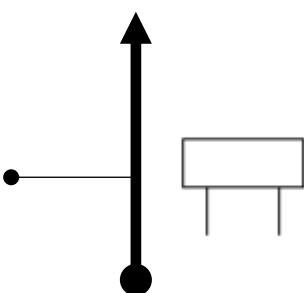
C.H. **11** aC.H. **12**

Tiempo **00:35**

Media **49,00** Km/h

DISTANCIA		DIRECCION	INFORMACIONES	Km. Regres.
TOTAL	PARCIAL			
04,33	01,40	<p>13</p>	<p>Continuar recto por LE-321 ¡¡¡No Montuerto!!!</p> <p> Punto de Radio 6 42°53'04.2"N 5°23'49.6"W 42.884497, -5.397097</p>	24,63
05,43	01,10	<p>14</p>	<p>NOCEDO DE CURUEÑO</p>	23,53
05,59	00,16	<p>15</p>	<p>Continuar recto por LE-321 ¡¡¡No Valdorria!!! Punto de Radio 7</p> <p> 42°53'34.6"N 5°24'01.0"W 42.892955, -5.400283</p>	23,37
05,73	00,14	<p>16</p>	<p>NOCEDO DE CURUEÑO</p>	23,23
07,03	01,30	<p>17</p>	<p> Punto de Radio 8 42°54'20.9"N 5°23'50.1"W 42.905814, -5.397250</p>	21,93

XXVI RALLYE DE LEÓN				SECCION 4	SECTOR 12	Km. 28,96
TC 7 VALDETEJA		TC 8 VEGACERVERA		C.H. 11 aC.H. 12		Tiempo 00:35
						Media 49,00 Km/h
DISTANCIA		DIRECCION		INFORMACIONES	Km. Regres.	
TOTAL	PARCIAL					
07,82	00,79		18	 Punto de Radio 9 42°54'46.3"N 5°24'00.6"W 42.912863, -5.400168	21,14	
09,43	01,61		19	Continuar recto por LE-321  Punto de Radio 10 42°55'24.9"N 5°24'05.0"W 42.923572, -5.401380	19,53	
10,23	00,80		20	Girar a la izquierda por LE-3621, dirección VALDETEJA  No Pto. Vegarada!!! Punto de Radio 11 42°55'40.4"N 5°24'22.4"W 42.927899, -5.406222	18,73	
11,13	00,90		21	 Punto de Radio 12 42°55'41.9"N 5°24'58.4"W 42.928315, -5.416211	17,83	
12,03	00,90		22	<div style="border: 1px solid black; padding: 5px; display: inline-block;">VALDETEJA</div>	16,93	


XXVI RALLYE DE LEÓN				SECCION 4	SECTOR 12	Km. 28,96
TC 7 VALDETEJA				TC 8 VEGACERVERA		Tiempo 00:35
				C.H. 11	a.C.H. 12	Media 49,00 Km/h
DISTANCIA		DIRECCION	INFORMACIONES	Km. Regres.		
TOTAL	PARCIAL					
12,16	00,13		 Meta de Tramo Cronometrado 7 42°55'44.8"N 5°25'30.1"W 42.929118, -5.425020	16,80		
						
12,42	00,26		 Control STOP Tramo Cronometrado 7 42°55'52.2"N 5°25'35.7"W 42.931178, -5.426582	16,54		
						
14,22	01,80		VALVERDE	14,74		

XXVI RALLYE DE LEÓN

SECCION **4** SECTOR **12**

Km. **28,96**

TC 7
VALDETEJA



TC 8
VEGACERVERA

C.H. **11** a C.H. **12**

Tiempo **00:35**

Media **49,00** Km/h


DISTANCIA		DIRECCION	INFORMACIONES	Km. Regres.
TOTAL	PARCIAL			
14,64	00,42	<p>26</p>		14,32
19,29	04,65	<p>27</p>		09,67
19,89	00,60	<p>28</p>		09,07
21,29	01,40	<p>29</p>		07,67
22,59	01,30	<p>30</p>		06,37

XXVI RALLYE DE LEÓN

SECCION **4** SECTOR **12**

Km. **28,96**

TC 7
VALDETEJA



TC 8
VEGACERVERA

C.H. **11** aC.H. **12**

Tiempo **00:35**

Media **49,00** Km/h


DISTANCIA		DIRECCION	INFORMACIONES	Km. Regres.
TOTAL	PARCIAL			
22,84	00,25	<p>31</p>		06,12
24,09	01,25	<p>32</p>		04,87
24,44	00,35	<p>33</p>		04,52
25,04	00,60	<p>34</p>	<p>Girar a la izquierda por LE-315, dirección VEGACERVERA</p> <p>¡¡¡No Cármenes!!!</p>	03,92
25,99	00,95	<p>35</p>		02,97

XXVI RALLYE DE LEÓN

SECCION **4** SECTOR **12**

Km. **28,96**

TC 7
VALDETEJA




TC 8
VEGACERVERA

C.H. **11** a C.H. **12**

Tiempo **00:35**

Media **49,00** Km/h

DISTANCIA		DIRECCION	INFORMACIONES	Km. Regres.
TOTAL	PARCIAL			
26,29	00,30	<p>36</p>	<p>Continuar recto por LE-315, dirección VEGACERVERA</p> <p>!!!No Gete!!! !!!No centro urbano!!!</p>	02,67
26,56	00,27	<p>37</p>		02,40
28,71	02,15	<p>38</p>		00,25
28,96	00,25	<p>39</p>	<p>CH 12 Previo a TC 8</p> <p>42°55'02.6"N 5°32'30.0"W 42.917379, -5.541659</p>	00,00



TRAMO CRONOMETRADO 8


16,07 Km.

Vegacervera 2









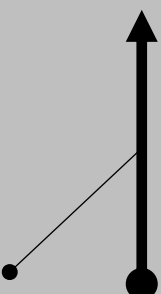

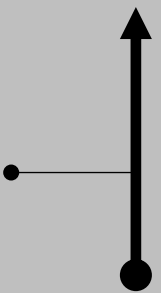
42°54'59.9"N 5°32'31.3"W
42.916636, -5.542032

Salida Tramo: a la altura de indicador fin población Felmín.




42°53'34.5"N 5°38'05.8"W
42.892924, -5.634936

Meta Tramo: a la altura de entrada a la izquierda

XXVI RALLYE DE LEÓN				SECCION 4	SECTOR 13	Km. 31,77
TC 8			ENTRADA ASISTENCIA LA ROBLA		C.H. 12 a C.H. 13A	Tiempo 00:39
VEGACERVERA						Media 48,50 Km/h
DISTANCIA		DIRECCION	INFORMACIONES	Km. Regres.		
TOTAL	PARCIAL					
00,00	00,00	 1	 Salida de Tramo Cronometrado 8 42°54'59.9"N 5°32'31.3"W 42.916636, -5.542032	31,77		
						
01,34	01,34	 2	 Punto de Radio 1 42°54'27.2"N 5°32'21.5"W 42.907562, -5.539312	30,43		
02,29	00,95	 3	 Punto de Radio 2 42°54'00.7"N 5°32'23.5"W 42.900198, -5.539859	29,48		
03,60	01,31	 4	VEGACERVERA	28,17		

XXVI RALLYE DE LEÓN

TC 8
VEGACERVERA



ENTRADA
ASISTENCIA
LA ROBLA

SECCION 4 SECTOR 13

Km. 31,77

C.H. 12 aC.H. 13A

Tiempo 00:39

Media 48,50 Km/h


DISTANCIA		DIRECCION	INFORMACIONES	Km. Regres.
TOTAL	PARCIAL			
03,70	00,10		Continuar recto	28,07
03,87	00,17		Girar a la derecha abandonando LE-315 hacia PARKING	27,90
03,92	00,05		Girar a la izquierda rodeando ROTONDA PEQUEÑA Punto de Radio 3 42°53'16.3"N 5°32'00.4"W 42.887855, -5.533430	27,85
03,97	00,05		Girar a la derecha reincorporándose a LE-315	27,80



XXVI RALLYE DE LEÓN			SECCION 4	SECTOR 13	Km. 31,77
TC 8 VEGACERVERA		→	ENTRADA ASISTENCIA LA ROBLA		Tiempo 00:39
			C.H. 12	aC.H. 13A	Media 48,50 Km/h
DISTANCIA		DIRECCION	INFORMACIONES	Km. Regres.	
TOTAL	PARCIAL				
04,70	00,73	<p>9</p>	<p>Girar a la derecha dirección LA VID / COLADILLA</p> <p>Punto de radio 4</p> <p>42°52'55.0"N 5°31'53.8"W 42.881954, -5.531622</p>	27,07	
05,05	00,35	<p>10</p>	Continuar recto	26,72	
05,11	00,06	<p>11</p>	Girar a la izquierda por CARRETERA DE LA VID	26,66	
05,26	00,15	<p>12</p>	<p>Continuar por la izquierda</p> <p>Punto de Radio 5</p> <p>42°53'07.5"N 5°32'09.3"W 42.885413, -5.535924</p>	26,51	
07,06	01,80	<p>13</p>	<p>COLADILLA</p> <p>Continuar recto</p> <p>Continuar por principal</p>	24,71	

XXVI RALLYE DE LEÓN

TC 8
VEGACERVERA



ENTRADA
ASISTENCIA
LA ROBLA

SECCION **4** SECTOR **13**

Km. **31,77**

C.H. **12** aC.H. **13A**


Tiempo **00:39**

Media **48,50** Km/h

DISTANCIA		DIRECCION	INFORMACIONES	Km. Regres.
TOTAL	PARCIAL			
07,16	00,10	<p>14</p>	<p>Punto de Radio 6</p> <p>42°53'01.7"N 5°33'25.8"W 42.883794, -5.557167</p>	24,61
08,88	01,72	<p>15</p>	<p>Punto de Radio 7</p> <p>42°53'23.8"N 5°34'09.6"W 42.889940, -5.569344</p>	22,89
09,75	00,87	<p>16</p>	<p>VALLE DE VEGACERVERA</p> <p>Seguir principal</p>	22,02
10,08	00,33	<p>17</p>	<p>Punto de Radio 8</p> <p>42°53'23.5"N 5°34'55.4"W 42.889861, -5.582068</p>	21,69
11,57	01,49	<p>18</p>	<p>VILLAR DEL PUERTO</p> <p>Continuar por principal</p>	20,20

XXVI RALLYE DE LEÓN

TC 8
VEGACERVERA



ENTRADA
ASISTENCIA
LA ROBLA

SECCION **4** SECTOR **13**



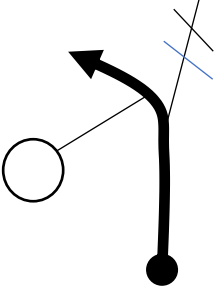



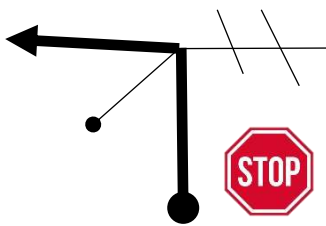
Km. **31,77**

C.H. **12** aC.H. **13A**

Tiempo **00:39**


Media **48,50** Km/h

DISTANCIA		DIRECCION	INFORMACIONES	Km. Regres.
TOTAL	PARCIAL			
11,77	00,20		<p>Punto de Radio 9</p> <p>42°53'28.2"N 5°36'00.5"W 42.891169, -5.600129</p>	20,00
11,92	00,15		<p>VILLAR DEL PUERTO</p>	19,85
13,61	01,69		<p>Punto de Radio 10</p> <p>42°53'27.2"N 5°37'05.8"W 42.890901, -5.618270</p>	18,16
15,17	01,56		<p>Punto de Radio 11</p> <p>42°53'40.1"N 5°37'31.9"W 42.894475, -5.625536</p>	16,60
16,07	00,90		<p>Meta de Tramo Cronometrado 8</p> <p>42°53'34.5"N 5°38'05.8"W 42.892924, -5.634936</p>	15,70

XXVI RALLYE DE LEÓN				SECCION 4	SECTOR 13	Km.	31,77		
TC 8 VEGACERVERA			ENTRADA ASISTENCIA LA ROBLA		C.H.	12	aC.H. 13A	Tiempo	00:39
DISTANCIA			DIRECCION		INFORMACIONES			Km. Regres.	Media 48,50 Km/h
TOTAL	PARCIAL								
									
16,17	00,10			24	Continuar por la izquierda  Control STOP Tramo Cronometrado 8 42°53'35.1"N 5°38'15.5"W 42.893075, -5.637650			15,60	
									
16,46	00,29			25	En cruce girar a la izquierda dirección LA ROBLA / LEÓN !!!No Pto. De Pajares / Oviedo!!!			15,31	
16,74	00,28			26	En cruce girar a la izquierda por N-630 dirección LA ROBLA/LEÓN !!!No Pto. De Pajares / Oviedo!!!			15,03	

XXVI RALLYE DE LEÓN

TC 8
VEGACERVERA



ENTRADA
ASISTENCIA
LA ROBLA

SECCION **4** SECTOR **13**

Km. **31,77**

C.H. **12** aC.H. **13A**


Tiempo **00:39**

Media **48,50** Km/h

DISTANCIA		DIRECCION	INFORMACIONES	Km. Regres.
TOTAL	PARCIAL			
16,91	00,17	<p>27</p>		14,86
17,09	00,18	<p>28</p>		14,68
17,79	00,70	<p>29</p>		13,98
17,97	00,18	<p>30</p>	 Continuar recto por N-630	13,80
18,87	00,90	<p>31</p>		12,90

XXVI RALLYE DE LEÓN

TC 8
VEGACERVERA



ENTRADA
ASISTENCIA
LA ROBLA

SECCION **4** SECTOR **13**

C.H. **12** aC.H. **13A**

Km. **31,77**


Tiempo **00:39**

Media **48,50** Km/h

DISTANCIA		DIRECCION	INFORMACIONES	Km. Regres.
TOTAL	PARCIAL			
20,27	01,40	<p style="text-align: right;">32</p>	<div style="border: 1px solid black; padding: 5px; text-align: center;"> VEGA DE GORDÓN </div> <p>Continuar por principal</p>	11,50
21,57	01,30	<p style="text-align: right;">33</p>		10,20
22,02	00,45	<p style="text-align: right;">34</p>	<p>Continuar recto por N-630, dirección LA ROBLA / LEÓN</p> <p>!!!No Carbonera / Geras de Gordón!!!</p> <p>!!!No embalse!!!</p>	09,75
22,34	00,32	<p style="text-align: right;">35</p>		09,43
22,46	00,12	<p style="text-align: right;">36</p>	<p>Continuar recto</p>	09,31

XXVI RALLYE DE LEÓN

TC 8
VEGACERVERA



ENTRADA
ASISTENCIA
LA ROBLA

SECCION **4** SECTOR **13**

Km. **31,77**

C.H. **12** aC.H. **13A**


Tiempo **00:39**

Media **48,50** Km/h

DISTANCIA		DIRECCION	INFORMACIONES	Km. Regres.
TOTAL	PARCIAL			
24,26	01,80	<p style="text-align: right;">37</p>	<p>Continuar recto</p> <p>!!!No Pola de Gordón / Cambio de sentido!!!</p>	07,51
24,66	00,40	<p style="text-align: right;">38</p>	<div style="border: 1px solid black; padding: 5px; text-align: center; width: fit-content; margin: 0 auto;">EL MILLAR</div> <p>Continuar por principal</p>	07,11
26,41	00,75	<p style="text-align: right;">39</p>	<div style="border: 1px solid black; padding: 5px; text-align: center; width: fit-content; margin: 0 auto;">EL MILLAR</div>	06,36
26,59	00,18	<p style="text-align: right;">40</p>	<p>Continuar recto</p> <p>!!!No Huergas de Gordón / Llombera!!!</p>	06,18
26,69	01,10	<p style="text-align: right;">41</p>	<p>Continuar recto</p> <p>!!!No Nocedo de Gordón!!!</p>	05,08

XXVI RALLYE DE LEÓN

TC 8
VEGACERVERA



ENTRADA
ASISTENCIA
LA ROBLA

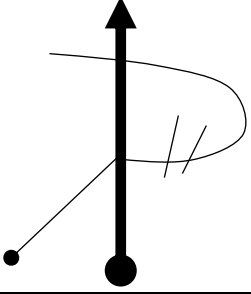
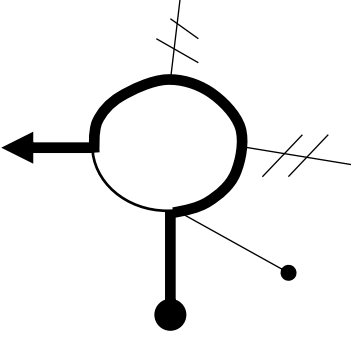
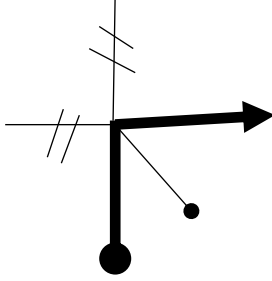
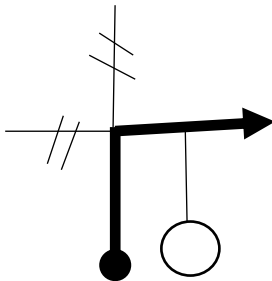
SECCION **4** SECTOR **13**

Km. **31,77**


C.H. **12** aC.H. **13A**

Tiempo **00:39**

Media **48,50** Km/h

DISTANCIA		DIRECCION	INFORMACIONES	Km. Regres.
TOTAL	PARCIAL			
27,49	00,80	 42	Continuar recto ¡¡¡No Peredilla!!!	04,28
31,39	03,90	 43	En rotonda girar a la izquierda	00,38
31,64	00,25	 44	Girar a la derecha hacia Calle Emilia Menéndez	00,13
41,77	00,13	 45	Girar a la derecha hacia Calle San José de Calasanz CH 13A Entrada ASISTENCIA	00,00



XXVI RALLYE DE LEÓN				SECCION 4 SECTOR 14		Km.	-
ENTRADA ASISTENCIA I.E.S. Ramiro II LA ROBLA			SALIDA ASISTENCIA I.E.S. Ramiro II LA ROBLA		C.H. 13A a C.H. 13B		Tiempo 10'
DISTANCIA							Media - Km/h
TOTAL	PARCIAL	DIRECCION		INFORMACIONES			Km. Regres.

ASISTENCIA I.E.S. RAMIRO II




ZONA DE ASISTENCIA

XXVI RALLYE DE LEÓN

SECCION **4** SECTOR **14**

Km. **00,34**

SALIDA ASISTENCIA
I.E.S. Ramiro II
LA ROBLA



META RALLYE
LA ROBLA

C.H. **13B** a C.H. **14**

Tiempo **00:06**

Media **3** Km/h

DISTANCIA		DIRECCION	INFORMACIONES	Km.
TOTAL	PARCIAL			
00,00	00,00	<p>1</p>	<p>En salida de la Asistencia, girar a la derecha,</p>	00,32
00,01	00,01	<p>2</p>	<p>REPOSTAJE</p>	00,31
00,03	00,02	<p>3</p>	<p>Continuar por la derecha, hacia Carretera de la Magdalena</p>	00,29
00,27	00,24	<p>4</p>	<p>Continuar recto por Carretera de la Magdalena</p>	00,07
00,34	00,07	<p>5</p>	<p>CH 14 META RALLYE Plaza de la Constitución LA ROBLA</p>	00,00

