

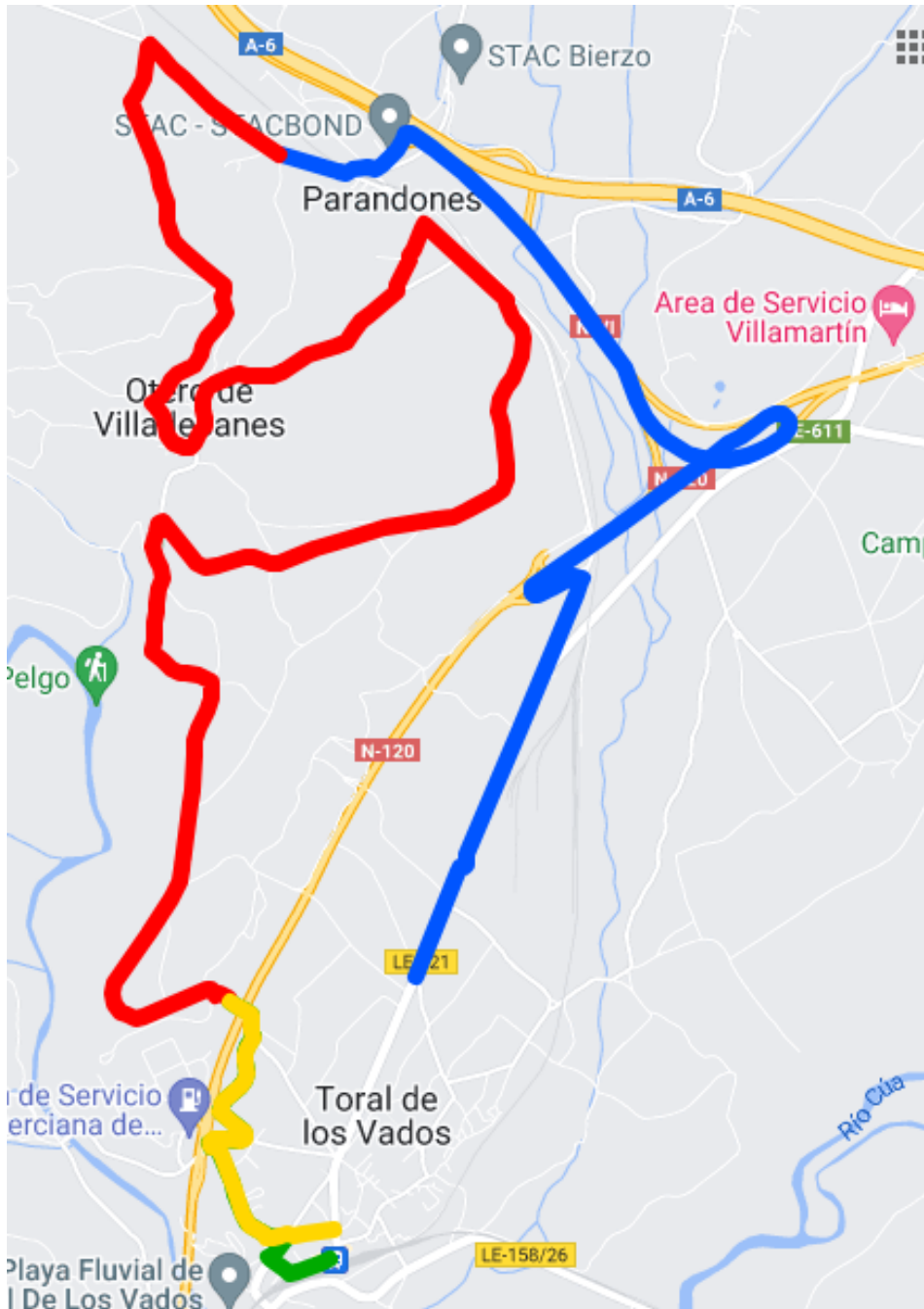
II
RALLYESPRINT
TORAL DE LOS
VADOS





24 de junio de 2023


ITINERARIO HORARIO

FECHA	HORA	ACTO	LUGAR
24/05/2023	20:00	Publicación de Reglamento	www.medulasport.com
	21:00	Apertura de Inscripciones	
19/06/2023	20:00	Cierre Inscripciones	
21/06/2023	21:00	Publicación de lista inscritos	www.medulasport.com
24/06/2023	11:00 - 12:30	Verificaciones Administrativas	PLAZA DE LA ESTACIÓN Torral de los Vados
	11:15 - 13:00	Verificaciones Técnicas	
		Entrada Parque Cerrado	PLAZA DE LA ESTACIÓN
	13:30	Publicación lista de autorizados	
	14:30	Briefing y Entrega de carnets de control	
	14:50	Ceremonia de Salida	
	15:00	TC 1 TORAL	Torral de los Vados
	A continuación	ZONA DE ASISTENCIAS	
	16:30	TC 2 TORAL	
	A continuación	ZONA DE ASISTENCIAS	
	18:00	TC 3 TORAL	
	A continuación	ZONA DE ASISTENCIAS	
	19:30	TC 4 TORAL	
	A continuación	PARQUE CERRADO	
	20:30	Publicación de la Clasificación Provisional	www.medulasport.com
	21:00	Publicación de la Clasificación Final Oficial	www.medulasport.com
	21:00	Entrega de premios	PLAZA DE LA ESTACIÓN Torral de los Vados

MAPA




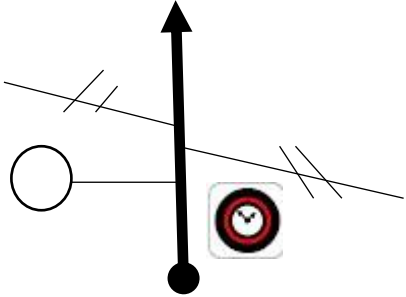

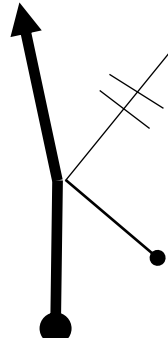
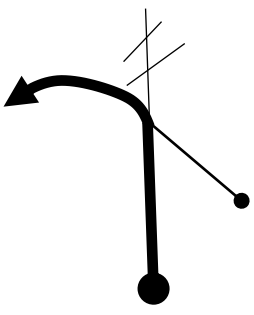
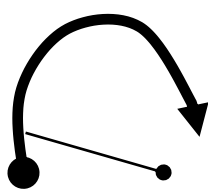
-  ENLACE DE ASISTENCIA A TC
-  TRAMO CRONOMETRADO
-  ENLACE DE TC A ASISTENCIA
-  ENLACE DE TC A PARQUE CERRADO FIN DE RS


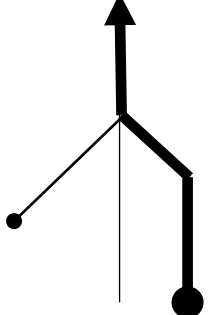

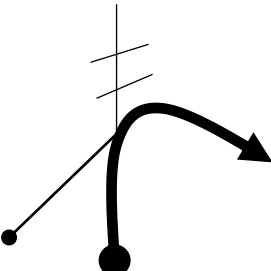
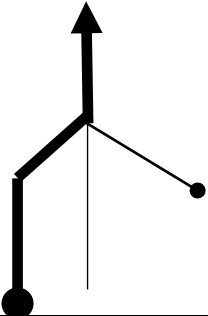

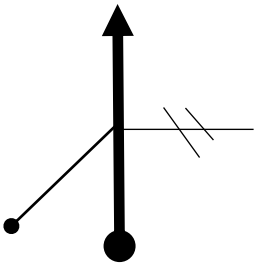
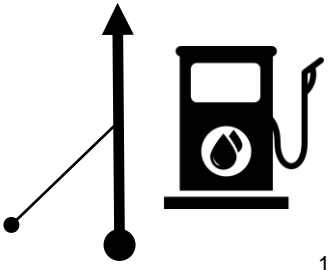

II RALLYESPRINT TORAL DE LOS VADOS		SECCION	SECTOR	Km.	-
ENTRADA ASISTENCIA	SALIDA ASISTENCIA 	C.H.	aC.H.	Tiempo	-
Toral de los Vados	Toral de los Vados			Media	- Km/h
DISTANCIA				Km. Regres.	
TOTAL	PARCIAL	DIRECCION	INFORMACIONES		


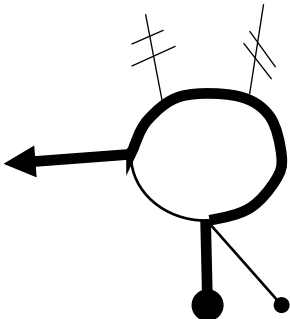
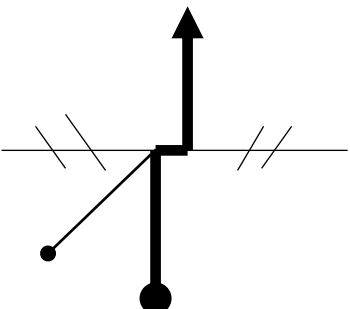

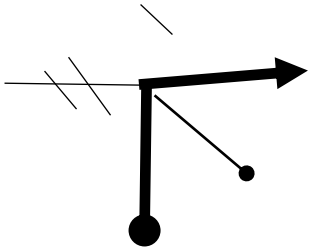
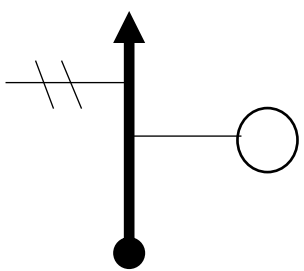

ASISTENCIA

Avenida Santalla de Oscos (Torral de los Vados)



II RALLYESPRINT TORAL DE LOS VADOS				SECCION	SECTOR	Km.	05,06
SALIDA ASISTENCIA		TC TORAL 	C.H.	aC.H.	Tiempo	-	
Torral de los Vados					Media	Km/h	
TOTAL	PARCIAL		DIRECCION	INFORMACIONES			Km. Regres.
00,00	00,00	 1	En salida de la Asistencia, continuar recto por LE-621			05,06	
00,35	00,35	 2	En rotonda continuar recto por LE-621			04,71	
01,10	00,75	 3	Continuar por la izquierda por LE-621 !!!No LE-611!!!			03,96	
01,40	00,30	 4	Girar a la izquierda por N-120, dirección PONFERRADA			03,66	
01,54	00,14	 5	Continuar por la derecha siguiendo trazado hacia N-120			03,52	

II RALLYESPRINT TORAL DE LOS VADOS				SECCION	SECTOR	Km.	05,06
SALIDA ASISTENCIA		TC TORAL 	C.H.	aC.H.	Tiempo	-	
Torale de los Vados					Media	Km/h	
TOTAL	PARCIAL		DIRECCION	INFORMACIONES			Km. Regres.
01,65	00,11	 6			 Incorporarse a N-120		03,41
02,60	00,95	 7			Tomar la salida hacia N-6, dirección VILAFRANCA DEL BIERZO / LUGO / A CORUÑA		02,46
03,45	00,85	 8			 Incorporarse a N-VI		01,61
03,70	00,25	 9			Continuar recto por N-VI !!!No Villadecanes!!!		01,36
03,85	00,15	 10					01,21

II RALLYESPRINT TORAL DE LOS VADOS		SECCION	SECTOR	Km.	05,06
SALIDA ASISTENCIA Torral de los Vados		TC TORAL 	C.H.	aC.H.	Tiempo -
				Media -	Km/h
DISTANCIA		DIRECCION	INFORMACIONES		Km. Regres.
TOTAL	PARCIAL				
04,50	00,65	 <p>11</p>	En rotonda girar a la izquierda hacia Perandones		00,56
04,73	00,23	 <p>12</p>	 Continuar recto atravesando carretera vecinal		00,33
04,82	00,09	 <p>13</p>	Girar a la derecha por Carretera Horta		00,24
05,06	00,24	 <p>14</p>	CH Previo TC 42°34'27.3"N 6°46'43.4"W 42.574255, -6.778723		00,00
					

TRAMO CRONOMETRADO

07,89 Km.

TORAL DE LOS VADOS






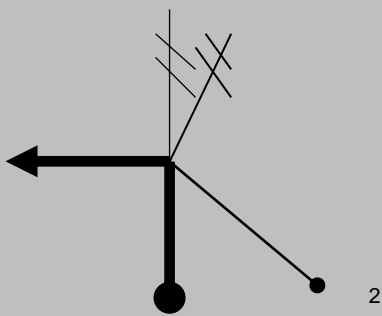
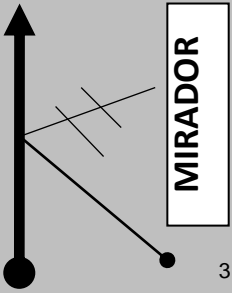
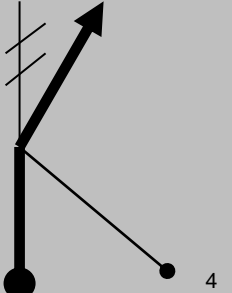
Salida Tramo: En comienzo camino derecha

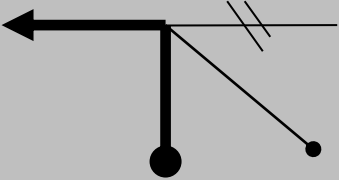
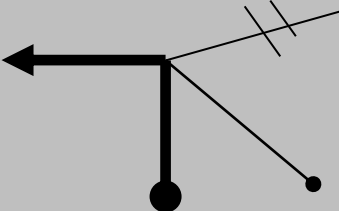
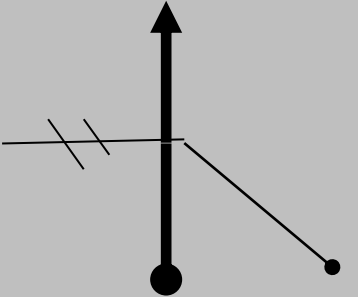
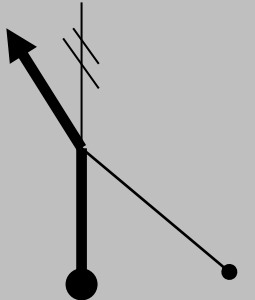
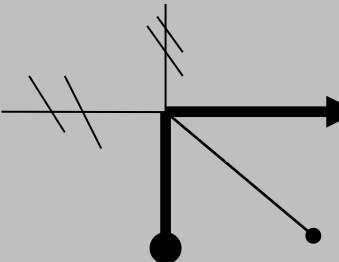
42°34'28.6"N 6°46'46.7"W
42.574605, -6.779627

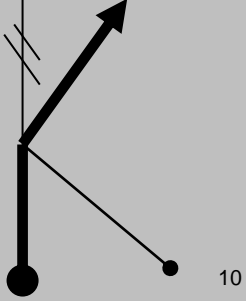
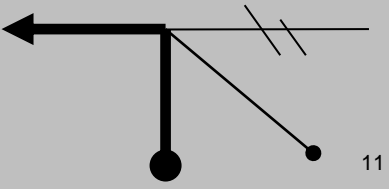
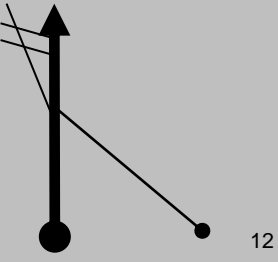
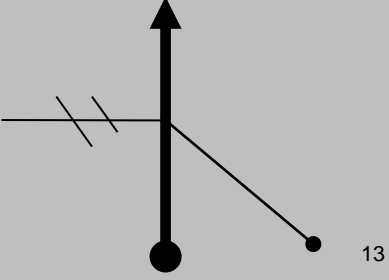







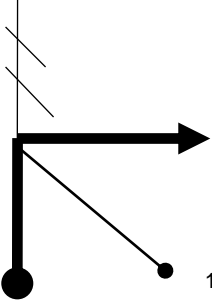
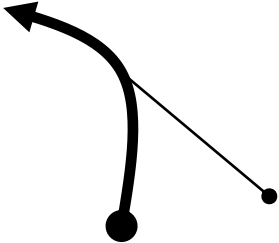
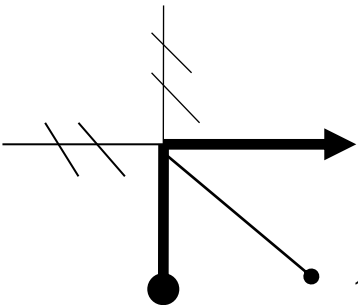
Meta Tramo: A la altura de camino izquierda

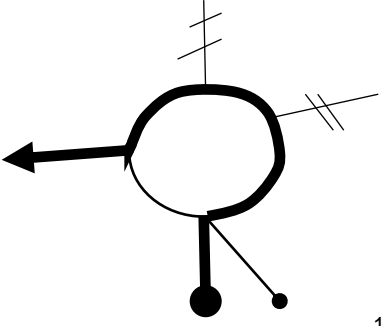
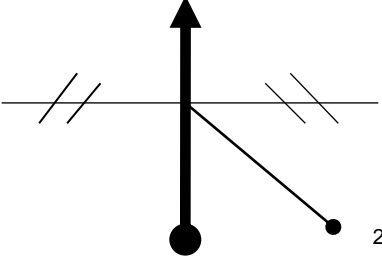
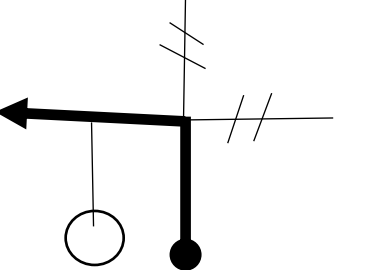

42°32'55.3"N 6°47'00.2"W
42.548685, -6.783376




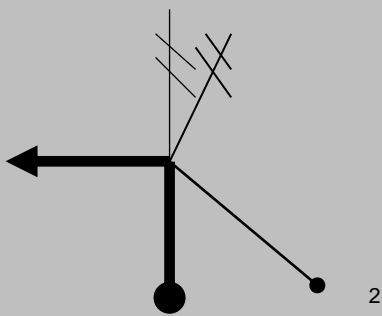
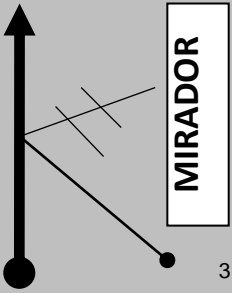
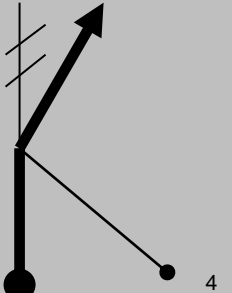
II RALLYESPRINT TORAL DE LOS VADOS				SECCION	SECTOR	Km.	09,42
TC		ASISTENCIA		C.H.	aC.H.	Tiempo	
TORAL DE LOS VADOS		TORAL DE LOS VADOS				Media	Km/h
DISTANCIA		DIRECCION	INFORMACIONES	Km. Regres.			
TOTAL	PARCIAL						
00,00	00,00		 Salida de Tramo Cronometrado 42°34'28.6"N 6°46'46.7"W 42.574605, -6.779627	09,42			
							
00,50	00,50		Girar a la izquierda por Camino Campiñas Ot	08,92			
01,45	00,95		Continuar recto	07,97			
01,54	00,09		Continuar por la derecha	07,88			

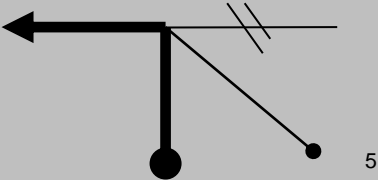
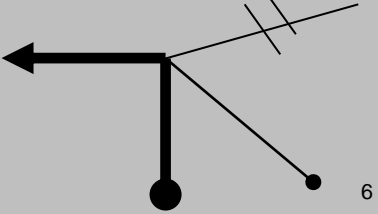
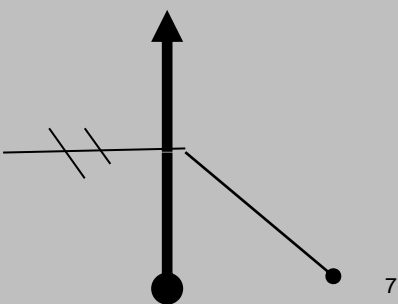
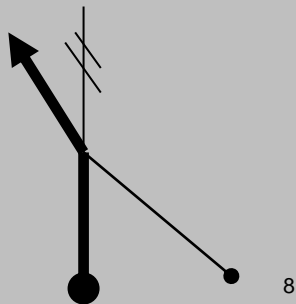
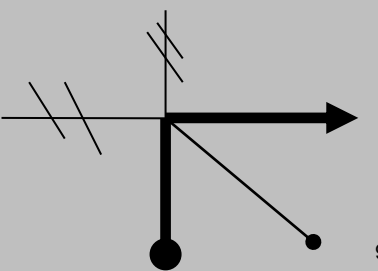
II RALLYESPRINT TORAL DE LOS VADOS				SECCION	SECTOR	Km.	09,42
TC		ASISTENCIA		C.H.	aC.H.	Tiempo	
TORAL DE LOS VADOS		TORAL DE LOS VADOS				Media	Km/h
DISTANCIA		DIRECCION				INFORMACIONES	Km. Regres.
TOTAL	PARCIAL						
02,04	00,50		5		(Otero de Villadecanes) Girar a la izquierda Continuar por principal		07,38
02,26	00,22		6		(Otero de Villadecanes) Girar a la izquierda por C/ Cuartel Sude Continuar por principal		07,16
02,61	00,35		7		(Otero de Villadecanes) Continuar recto por principal		06,81
03,26	00,65		8		Continuar por camino de la izquierda		06,16
03,51	00,25		9		Girar a la derecha hacia LE-621		05,91

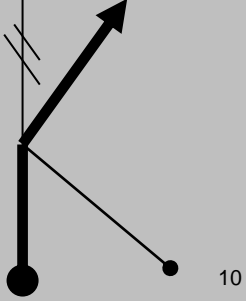
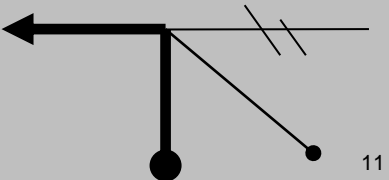
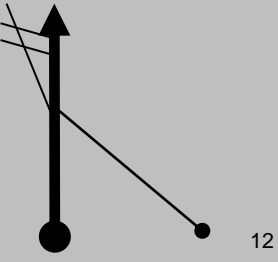
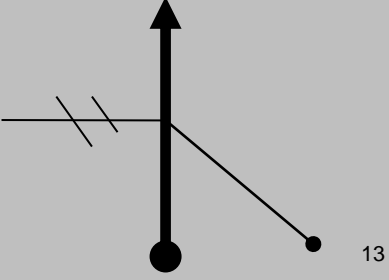
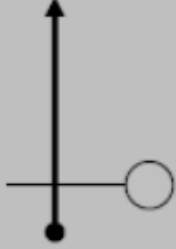

II RALLYESPRINT TORAL DE LOS VADOS				SECCION	SECTOR	Km.	09,42
TC		ASISTENCIA		C.H.	aC.H.	Tiempo	
TORAL DE LOS VADOS		TORAL DE LOS VADOS				Media	Km/h
DISTANCIA		DIRECCION	INFORMACIONES	Km. Regres.			
TOTAL	PARCIAL						
03,91	00,40		Continuar por la derecha, dirección OTERO / MIRADOR		05,51		
05,81	01,90		Girar a la izquierda		03,61		
05,94	00,13		Seguir recto por la izquierda		03,48		
06,94	01,00		Continuar recto		02,48		
07,89	00,95		 Meta de Tramo Cronometrado <div style="border: 1px solid black; padding: 2px; width: fit-content; margin: 5px auto;"> 42°32'55.3"N 6°47'00.2"W 42.548685, -6.783376 </div>		01,53		




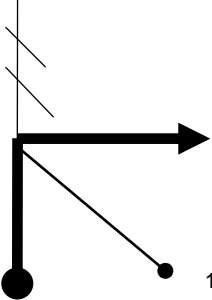
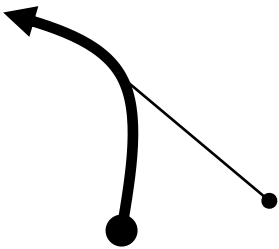
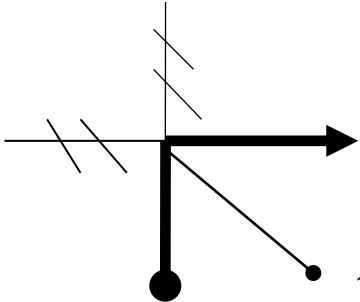
II RALLYESPRINT TORAL DE LOS VADOS				SECCION	SECTOR	Km.	09,42
TC		ASISTENCIA		C.H.	aC.H.	Tiempo	
TORAL DE LOS VADOS		TORAL DE LOS VADOS				Media	Km/h
DISTANCIA		DIRECCION		INFORMACIONES			Km. Regres.
TOTAL	PARCIAL						
							
08,10	00,21	 15		 Control STOP Tramo Cronometrado 42°32'56.0"N 6°46'51.0"W 42.548880, -6.780835			01,32
01,40	00,17	 16		Girar a la derecha			01,15
01,69	00,29	 17		Girar a la izquierda siguiendo el trazado de la calle			00,86
12,00	00,14	 18		Girar a la derecha			00,72

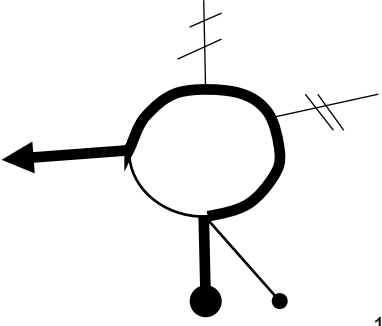
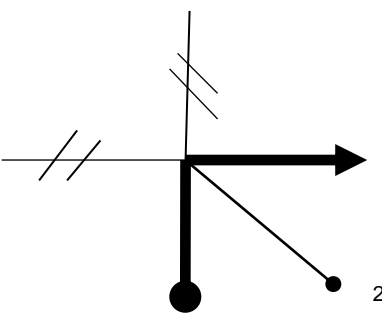
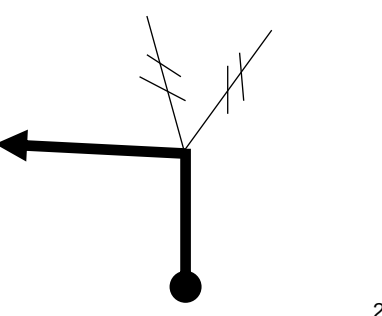
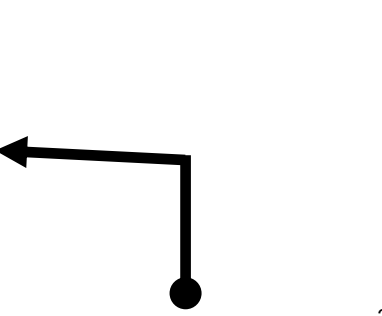
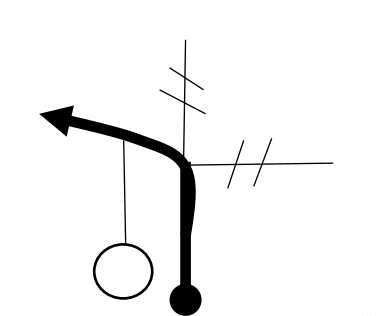
II RALLYESPRINT TORAL DE LOS VADOS				SECCION	SECTOR	Km.	28,10
TC		ASISTENCIA				Tiempo	
TORAL DE LOS VADOS		TORAL DE LOS VADOS		C.H.	aC.H.		
DISTANCIA		DIRECCION		INFORMACIONES		Km. Regres.	
TOTAL	PARCIAL					Media	Km/h
12,40	00,11	 19		En rotonda girar a la izquierda		00,61	
01,40	00,50	 20		Continuar recto por C/ 17 de noviembre		00,11	
01,69	00,11	 21		Girar a la izquierda hacia Avda. Santalla de Oscos, entrando en: CH Entrada ASISTENCIA		00,00	
							

II RALLYESPRINT TORAL DE LOS VADOS				SECCION	SECTOR	Km.	09,60
TC TORAL DE LOS VADOS (última pasada)		PARQUE CERRADO TORAL DE LOS VADOS		C.H.	aC.H.	Tiempo	
DISTANCIA		DIRECCION		INFORMACIONES			Km. Regres.
TOTAL	PARCIAL						
00,00	00,00			 Salida de Tramo Cronometrado 42°34'28.6"N 6°46'46.7"W 42.574605, -6.779627			09,60
							
00,50	00,50			Girar a la izquierda por Camino Campiñas Ot			09,10
01,45	00,95			Continuar recto			08,15
01,54	00,09			Continuar por la derecha			08,06

II RALLYESPRINT TORAL DE LOS VADOS				SECCION	SECTOR	Km.	09,60
TC TORAL DE LOS VADOS (última pasada)		PARQUE CERRADO TORAL DE LOS VADOS				Tiempo	
				C.H.	aC.H.		
						Media	Km/h
DISTANCIA		DIRECCION		INFORMACIONES		Km.	
TOTAL	PARCIAL					Regres.	
02,04	00,50			(Otero de Villadecanes) Girar a la izquierda Continuar por principal		07,56	
02,26	00,22			(Otero de Villadecanes) Girar a la izquierda por C/ Cuartel Sude Continuar por principal		07,34	
02,61	00,35			(Otero de Villadecanes) Continuar recto por principal		06,99	
03,26	00,65			Continuar por camino de la izquierda		06,34	
03,51	00,25			Girar a la derecha hacia LE-621		06,09	

II RALLYESPRINT TORAL DE LOS VADOS				SECCION	SECTOR	Km.	09,60
TC TORAL DE LOS VADOS (última pasada)		PARQUE CERRADO TORAL DE LOS VADOS		C.H.	aC.H.	Tiempo	
						Media	Km/h
DISTANCIA		DIRECCION		INFORMACIONES		Km.	
TOTAL	PARCIAL					Regres.	
03,91	00,40		10	Continuar por la derecha, dirección OTERO / MIRADOR		05,69	
05,81	01,90		11	Girar a la izquierda		03,79	
05,94	00,13		12	Seguir recto por la izquierda		03,66	
06,94	01,00		13	Continuar recto		02,66	
07,89	00,95		14	 Meta de Tramo Cronometrado <div style="border: 1px solid black; padding: 2px; width: fit-content; margin: 5px auto;"> 42°32'55.3"N 6°47'00.2"W 42.548685, -6.783376 </div>		01,71	

II RALLYESPRINT TORAL DE LOS VADOS				SECCION	SECTOR	Km.	09,60
TC TORAL DE LOS VADOS (última pasada)		PARQUE CERRADO TORAL DE LOS VADOS		C.H.	aC.H.	Tiempo	
DISTANCIA		DIRECCION		INFORMACIONES			Km. Regres.
TOTAL	PARCIAL						
							
08,10	00,21	 <p>15</p>		 Control STOP Tramo Cronometrado 42°32'56.0"N 6°46'51.0"W 42.548880, -6.780835			01,50
08,27	00,17	 <p>16</p>		Girar a la derecha			01,33
08,56	00,29	 <p>17</p>		Girar a la izquierda siguiendo el trazado de la calle			01,04
08,70	00,14	 <p>18</p>		Girar a la derecha			00,90

II RALLYESPRINT TORAL DE LOS VADOS				SECCION	SECTOR	Km.	09,60
TC TORAL DE LOS VADOS (última pasada)		PARQUE CERRADO TORAL DE LOS VADOS		C.H.	aC.H.	Tiempo	
DISTANCIA		DIRECCION		INFORMACIONES			Km. Regres.
TOTAL	PARCIAL						
08,81	00,11	 19		En rotonda girar a la izquierda			00,79
09,31	00,50	 20		Girar a la derecha			00,29
09,40	00,09	 21		Girar a la izquierda			00,20
09,49	00,09	 22		Girar a la izquierda siguiendo el trazado de la calle			00,11
09,60	00,11	 23		En estación, girar a la izquierda hacia Avda. Santalla de Oscos, entrando en: CH Entrada PARQUE CERRADO			00,00

II RALLYESPRINT TORAL DE LOS VADOS		SECCION	SECTOR	Km.	09,60
TC TORAL DE LOS VADOS (última pasada)	PARQUE CERRADO TORAL DE LOS VADOS	C.H.	aC.H.	Tiempo	
				Media	Km/h

DISTANCIA		DIRECCION	INFORMACIONES	Km. Regres.
TOTAL	PARCIAL			

